

Załącznik nr 12
do CPZ

Uchwała Nr 13.../.../2018

Zgromadzenia Związku Gmin Regionu Płockiego
z dnia 10 października 2018 r.

w sprawie podziału terenu Związku Gmin Regionu Płockiego w granicach administracyjnych Gmin: Bielsk, Brudzeń Duży, Czerwińsk nad Wisłą, Gąbin, Gminy Gostynin, Łąck, Pacyna, Słupno, Stara Biała, Staroźreby, Szczawin Kościelny, Wyszogród na sektory.

Na podstawie art. 40 ust. 1 w związku z art. 69 ustawy z dnia 8 marca 1990 r. o samorządzie gminnym (Dz. U. z 2018 r. poz. 994 z późn. zm.) oraz art. 6d ust. 2, w związku z art. 3 ust. 2a ustawy z dnia 13 września 1996 r. o utrzymaniu czystości i porządku w gminach (Dz. U. z 2017 r. poz. 1289 z późn. zm.) oraz zgodnie z §3 ust. 1, 2, §9 ust. 3 i ust. 16 oraz §13 ust. 3 Statutu Związku Gmin Regionu Płockiego z dnia 11 marca 2013 r. (Dz. Urz. Woj. Maz. z 2013 r. poz. 2865), Zgromadzenie Związku Gmin Regionu Płockiego uchwala co następuje:

§1

Dokonuje się podziału terenu Związku Gmin Regionu Płockiego w granicach administracyjnych Gmin: Bielsk, Brudzeń Duży, Czerwińsk nad Wisłą, Gąbin, Gminy Gostynin, Łąck, Pacyna, Słupno, Stara Biała, Staroźreby, Szczawin Kościelny, Wyszogród na **dwanaście sektorów**:

- 1) Sektor I – obejmujący Gminę Bielsk,
- 2) Sektor II – obejmujący Gminę Brudzeń Duży;
- 3) Sektor III – obejmujący Gminę Czerwińsk nad Wisłą;
- 4) Sektor IV – obejmujący Miasto i Gminę Gąbin;
- 5) Sektor V – obejmujący Gminę Gostynin;
- 6) Sektor VI – obejmujący Gminę Łąck;
- 7) Sektor VII – obejmujący Gminę Pacyna;
- 8) Sektor VIII – obejmujący Gminę Słupno;
- 9) Sektor IX – obejmujący Gminę Stara Biała;
- 10) Sektor X – obejmujący Gminę Staroźreby;
- 11) Sektor XI – obejmujący Gminę Szczawin Kościelny;
- 12) Sektor XII – obejmujący Gminę i Miasto Wyszogród.

§2

Schematyczną mapę sektorów oraz ich oznaczenie określa załącznik nr 1 do niniejszej uchwały.

§3

Wykonania uchwały powierza się Zarządowi Związku Gmin Regionu Płockiego.

Uzasadnienie

Zgodnie z art. 6d ust. 2 ustawy z dnia 13 września 1996 r. o utrzymaniu czystości i porządku w gminach (Dz. U. z 2017 r. poz. 1289 z późn. zm.) w celu zorganizowania odbierania odpadów komunalnych od właścicieli nieruchomości, Zgromadzenie Związku może podjąć uchwałę, stanowiącą akt prawa miejscowego o podziale terenu Związku, na którym zamieszkuje ponad 10 000 mieszkańców na sektory, biorąc pod uwagę liczbę mieszkańców, gęstość zaludnienia na danym terenie oraz obszar możliwy do obsługi przez jednego przedsiębiorcę odbierającego odpady komunalne od właścicieli nieruchomości. Zarząd Związku jest obowiązany zorganizować przetarg na odbieranie odpadów komunalnych od właścicieli nieruchomości albo przetarg na odbieranie i zagospodarowanie tych odpadów dla każdego z sektorów.

Obszar Związku Gmin Regionu Płockiego w granicach administracyjnych Gmin: Bielsk, Brudzeń Duży, Czerwińsk nad Wisłą, Gąbin, Gminy Gostynin, Łąck, Pacyna, Słupno, Stara Biała, Staroźreby, Szczawin Kościelny, Wyszogród obejmuje powierzchnię 1 588,19 km², którą zamieszkuje 102 708 mieszkańców (wg stanu na dzień 31.12.2017 r.). Teren Związku obejmują zarówno gminy wiejskie z przewagą zabudowy jednorodzinnej i zagrodowej, jak również gminy miejsko-wiejskie z liczną zabudową wielorodzinną.

Mając na uwadze obszar, rodzaj zabudowy oraz zadania wymagane ww. ustawą, optymalnym rozwiązaniem będzie zmiana podziału terenu Związku – z dotychczasowego podziału sześciusektorowego – na dwanaście sektorów.

Na terenie Związku wyodrębnia się dwanaście sektorów, charakteryzujących się następującymi danymi:

Sektor	Gmina	Powierzchnia [km ²]	Liczba mieszkańców (stan na dzień 31.12.2017 r.)	Gęstość zaludnienia
I	Bielsk	125,53	9 021	71,86
II	Brudzeń Duży	162,00	8 199	50,61
III	Czerwińsk nad Wisłą	146,10	7 750	53,05
IV	Gąbin	150,50	11 124	73,91
V	Gostynin	270,69	12 301	45,44
VI	Łąck	93,99	5 308	56,47
VII	Pacyna	90,85	3 590	39,52
VIII	Słupno	74,70	7 612	101,90
IX	Stara Biała	111,12	11 604	104,43
X	Staroźreby	137,55	7 328	53,28

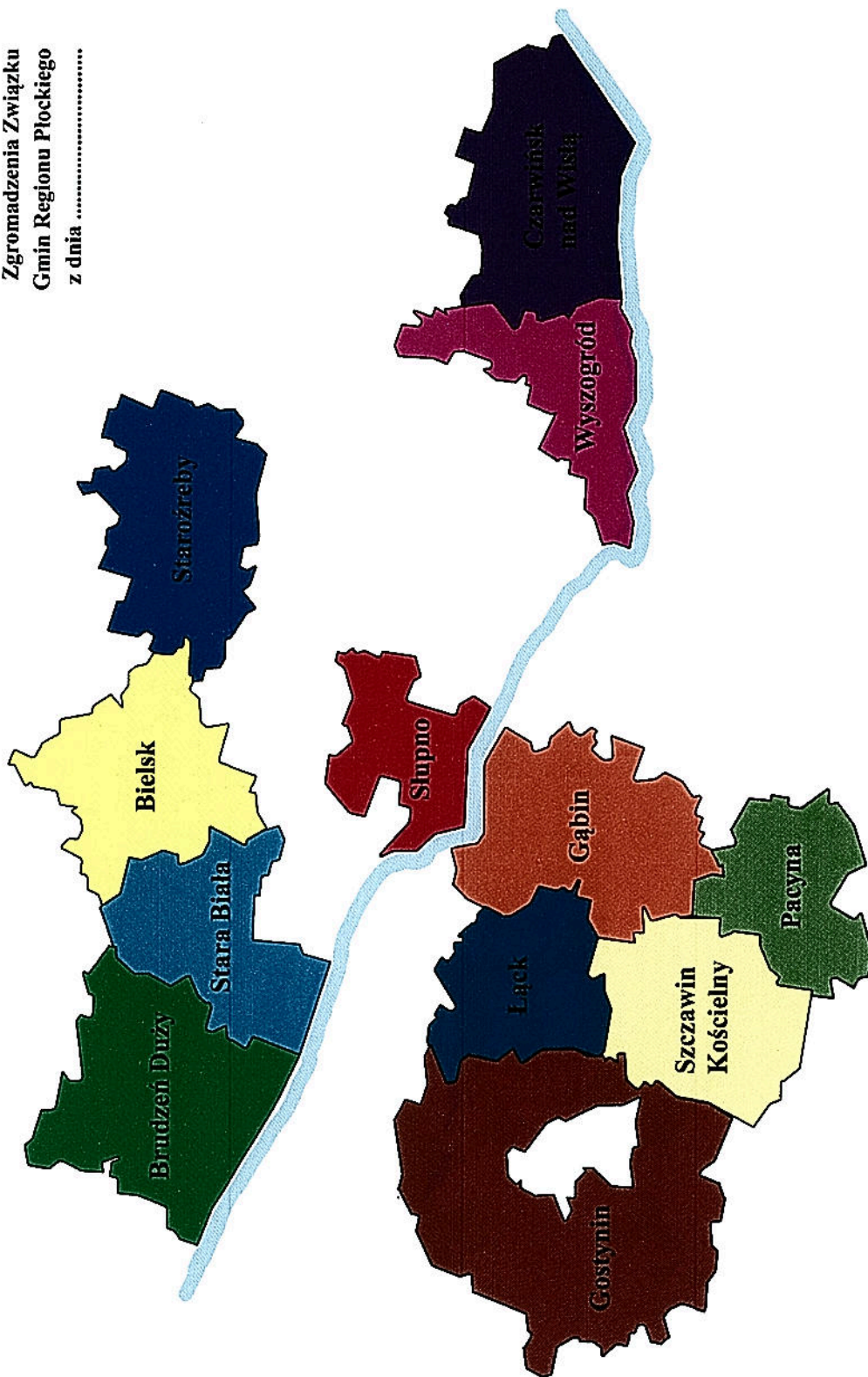
XI	Szczawin Kościelny	127,16	5 004	39,35
XII	Wyszogród	98,00	5 760	58,78













Proponowana zmiana podziału terenu Związku na dwanaście sektorów, przyczyni się do większej konkurencyjności na rynku. Wyznaczenie dwunastu sektorów do obsługi właścicieli nieruchomości daje szansę małym firmom do udziału w postępowaniu o udzielenie zamówienia publicznego, a tym samym do pozostania na rynku. Ponadto, zwiększenie liczby sektorów jest uzasadnione z punktu widzenia nadzoru, jakim Związek Gmin Regionu Płockiego jest obowiązany sprawować nad podmiotami odbierającymi odpady komunalne. Dwanaście sektorów, to przede wszystkim łatwiejsza kontrola nad sposobami zagospodarowania i odbioru odpadów przez podmioty świadczące ww. usługi.

Mając na uwadze powyższe, konieczne jest podjęcie przez Zgromadzenie Związku Gmin Regionu Płockiego zmiany Uchwały Nr 49/IX/2015 Zgromadzenia Związku Gmin Regionu Płockiego z dnia 28 października 2015 r. w sprawie podziału terenu Związku Gmin Regionu Płockiego w granicach administracyjnych Gmin: Bielsk, Brudzeń Duży, Czerwińsk nad Wisłą, Drobin, Gąbin, Gminy Gostynin, Łąck, Pacyna, Słupno, Stara Biała, Staroźreby, Szczawin Kościelny, Wyszogród na sektory.


Andrzej Paweł Dujajnych
Przewodniczący Zgromadzenia
Związku Gmin Regionu Płockiego

Załącznik nr 1
do Uchwały Nr/.....
Zgromadzenia Związku
Gmin Regionu Plockiego
z dnia



	Sektor I		Sektor II		Sektor III		Sektor IV
	Sektor V		Sektor VI		Sektor VII		Sektor VIII
	Sektor IX		Sektor X		Sektor XI		Sektor XII