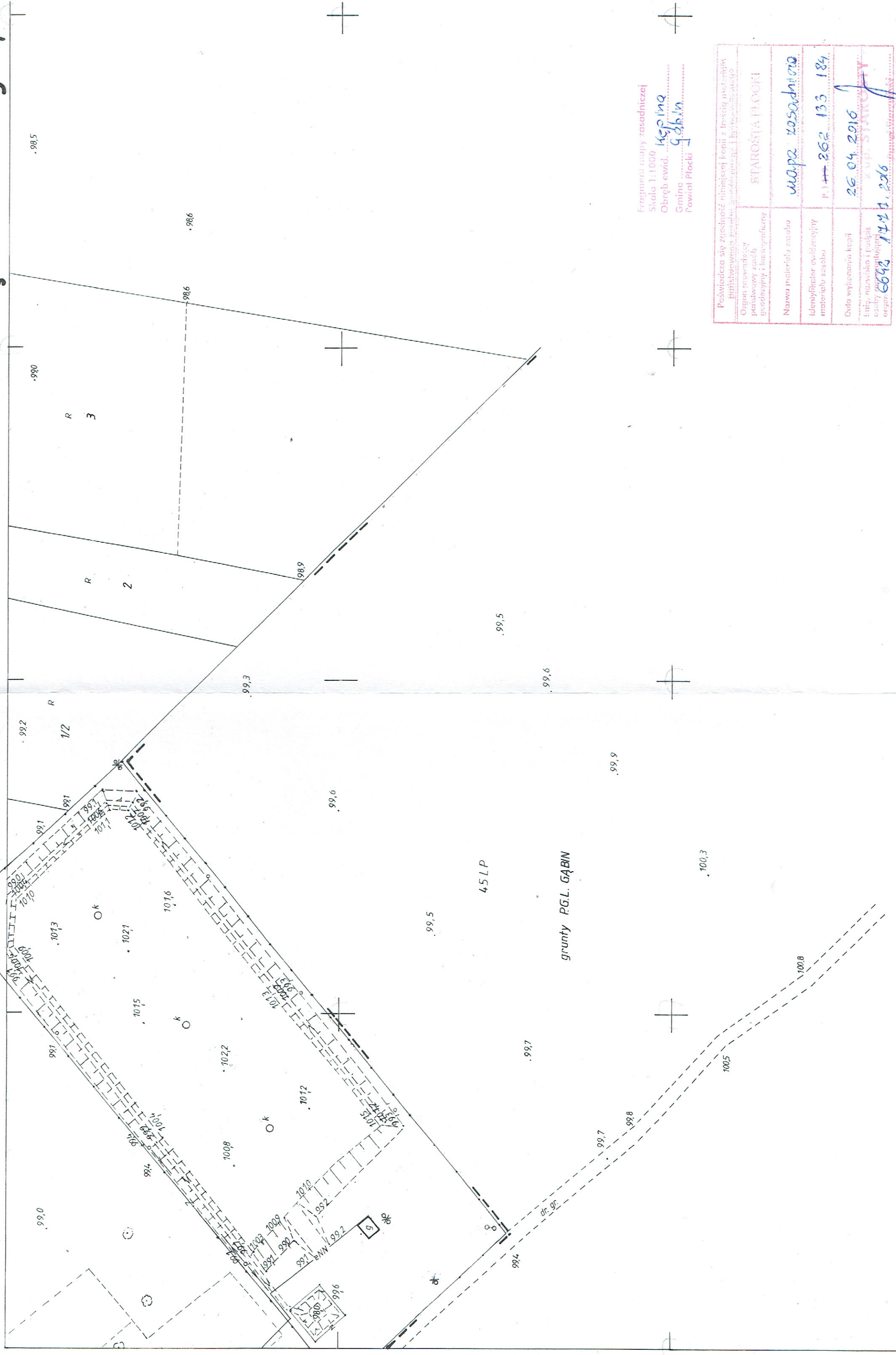


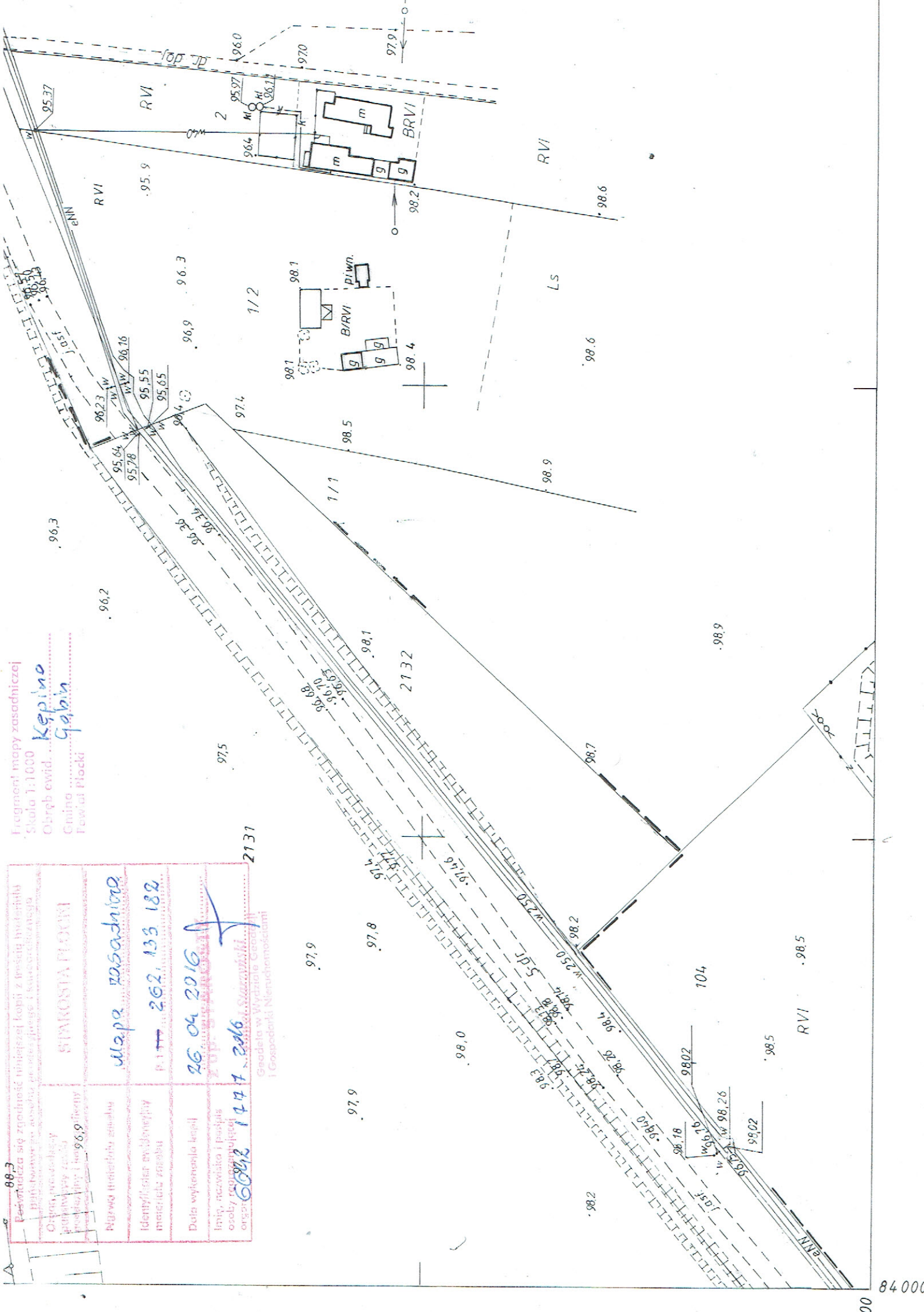
# Gm GAŁBIN woj p

84000



Fragm. mapy zasadniczej  
Skala 1:1000  
Obręb ewid. każmo  
Gmina Gałbin  
Powiat Płocki

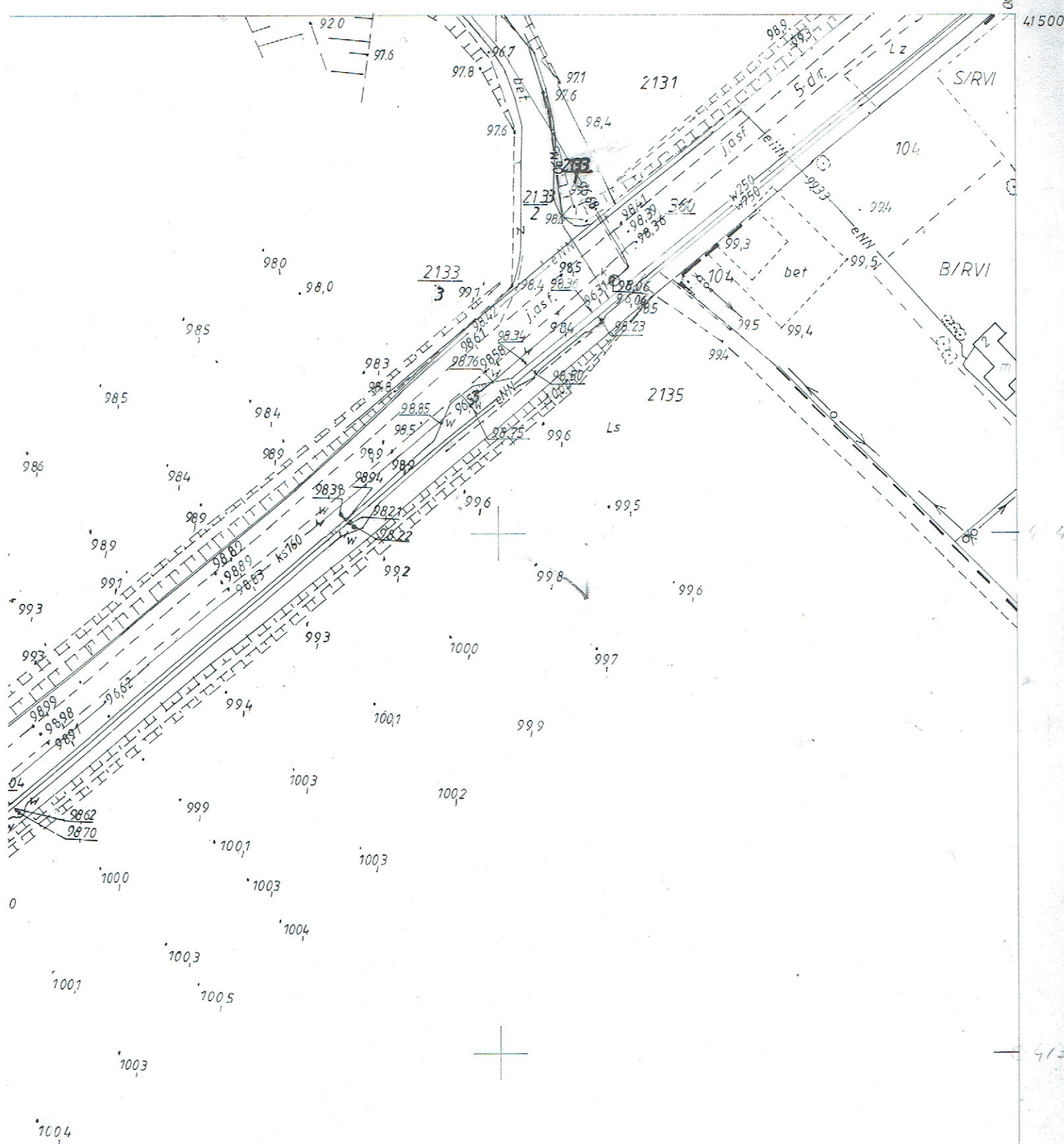
Podlega sędziemu sądu rejonowego dla m. st. i pow. Płocka	STAROSTA PŁOCKI
Organ prowadzący parafę ewidencji zasobów geodezyjnych i kartograficznych	<u>MAPA KOSADNIOWO</u>
Nazwa miejscowości zasobu	<u>P.11 262 133 184</u>
Identyfikator ewidencyjny zasobu	<u>26.04.2016</u>
Data wykonania kopii	<u>17.11.2016</u>
Limit, nazwisko i podpis osoby odpowiedzialnej	<u>ZUP STARY</u>
Org. <u>6642</u>	<u>17.11.2016</u>



Fragment mapy zasadniczej  
 Skala 1:1000  
 Obręb ewid. ... **Kęplino**  
 Gmina ... **Gubin**  
 Powiat Płocki

Plan zawiera się zgodności niniejszej kopii z projektem technicznym przygotowanym przez autora, za wyjątkiem zmian i uwag technicznych.	
Odniesienie do: planu ewidencyjnego numeracja: 1/177 data: 1996.09.07	<b>STAROSTA PŁOCKI</b>  <b>Mapa zasadnicza</b> P.177 262.133.182 26.04.2016 Z. Olszowski Geodeta w Wydziale Geodezji i Gospodarki Nieruchomościami
Data wykonania kopii: imię, nazwisko i podpis osoby odpowiedzialnej organizacyjnie	Data wykonania kopii: imię, nazwisko i podpis osoby odpowiedzialnej organizacyjnie

500  
 84000



Poświadczam zgodność niniejszej kopii z treścią materiału państwowego zasobu geodezyjnego i kartograficznego	
Organ prowadzący państwowy zasób geodezyjny i kartograficzny	STAROSTA PŁOCKI
Nazwa materiału zasobu	Mapa zasadnicza
Identyfikator ewidencyjny materiału zasobu	P.1.1.19 - 262-133-183
Data wykonania kopii	26.04.2016
Imię, nazwisko i podpis osoby reprezentującej organ	Paweł Starosta Starsza w Wydziale Geodezji i Nieruchomościami 6642 1744.2016

Fragment mapy zasadniczej  
 Skala 1:1000  
 Obręb ewid. Kępcino  
 Gmina Gajki  
 Powiat Płocki

Poświadczą się zgodność niniejszej kopii z treścią materiału państwowego zasobu geodezyjnego i kartograficznego	
Organ prowadzący państwowy zasób geodezyjny i kartograficzny	STAROSTA PŁOCKI
Nazwa materiału zasobu	Mapa zasadnicza
Identyfikator ewidencyjny materiału zasobu	2128
Data wykonania kopii	26.04.2015
Linia, nazwisko i podpis osoby reprezentującej organ	6642 1444 2015 dr. bet.

Fragment mapy  
Skala 1:1000  
Obwód  
Kopie

