Województwo mazowieckie
Gmina Szczawin Kościelny
Obręb Szczawin Kościelny
Skala 1:1000

UWAGA

Granice nie spełniają wymagań określonych w rozporządzeniu MRRiB w sprawie ewidencji gruntów i budynków[824]

Potwierdza się zgodność z materiałem państwowego zasobu geodezyjnego i kartograficznego

Organ prowadzący państwowy zasób geodezyjny i kartograficzny	
Nazwa materiału zasobu	Kopia mapy zasadniczej numerycznej
Identyfikator materiału zasobu	GK.6642.5593.2016
Data wytworzenia kopii	05.05.2016
Forma materiału zasobu (analogowa/cyfrowa)	
Uwagi	

mgr inż. Agnieszka Bułkowska
Inspektor Wydziału Geodezji i Kartografii Katastru i Nieruchomości

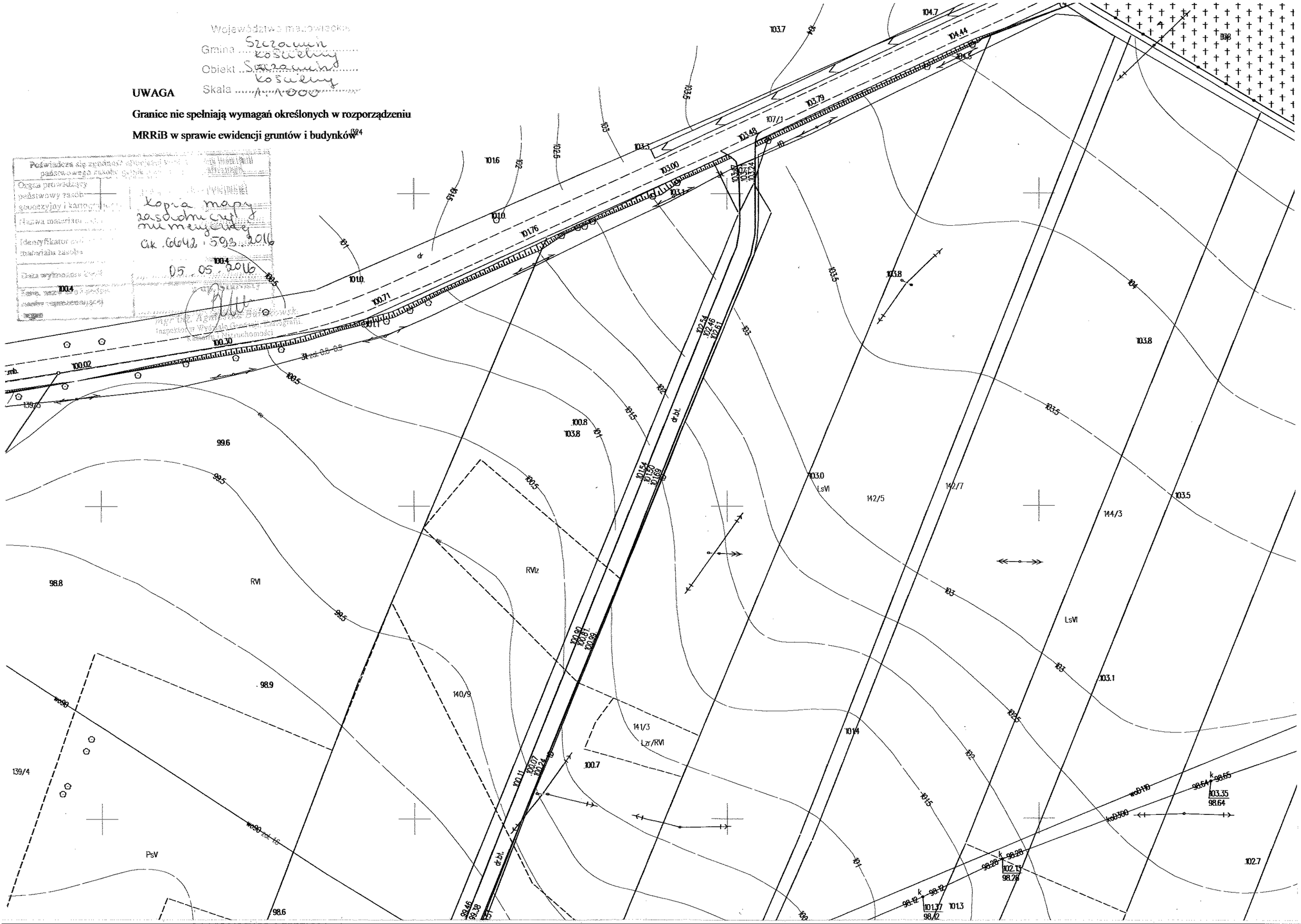

Województwo mazowieckie
Gmina Szczawin Kościelny
Obiekt Szczawin Kościelny
Skala 1:1000

UWAGA

Granice nie spełniają wymagań określonych w rozporządzeniu MRRiB w sprawie ewidencji gruntów i budynków[824]

Poświadcza się zgodność elektronicznej kopii materiału państwowego zasobu geodezyjnego i kartograficznego z oryginałem

Organ prowadzący państwowy zasób geodezyjny i kartograficzny	Kopia mapy zasadniczej numerycznej
Nazwa materiału zasobu	Ck.0642.5938.2016
Identyfikator materiału zasobu	
Data wykonania kopii	05.05.2016
Forma materiału zasobu	
Uwagi	

mgr inż. Agnieszka Bartkowska
Inspektor Wydziału Geodezji i Kartografii, Katastru i Nieruchomości

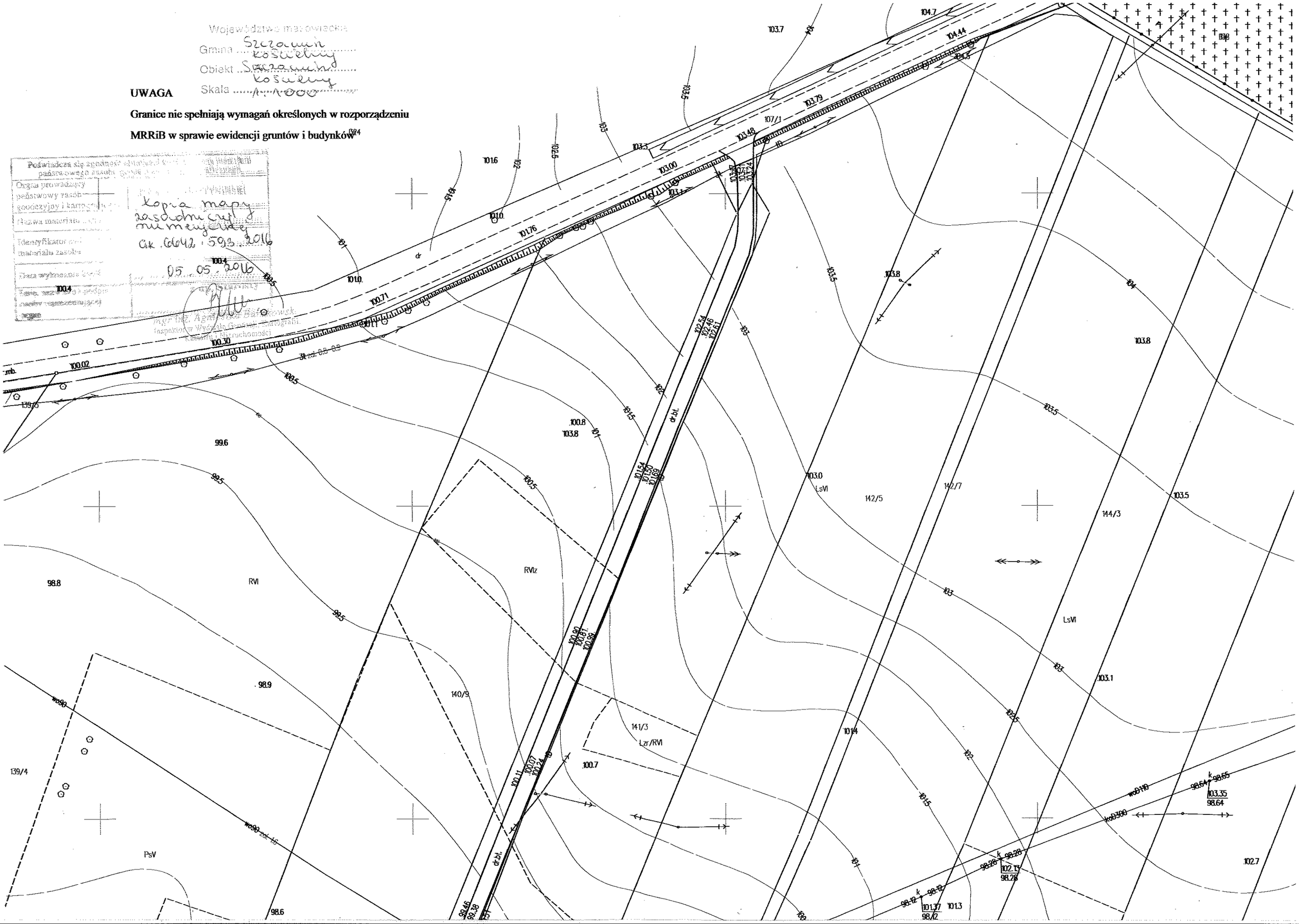

22/2
23/1
23/2
24/3
24/4
25/1
25/2
26/2
23/2
28/1
28/2
29/1
29/2
140/8
140/7
140/5
140/4
141/7
141/4
142/5
143/1
143/2
143/3
144/1
144/2
145/1
145/2
145/3
146/1
146/2
146/3
147/1
147/2
147/3
148/3
149/10
RV
RM
PsV
LV
LsV
W/PsV
W/LV
W/RV
Lzr/PsV
Lzr/LV
cbd
cbb
ib
ob
k
99.2
99.3
98.9
98.6
98.5
98.4
98.3
98.2
98
97.8
99
99.5
99.7
99.1
100.2
100.7
101.4
102.0

Województwo mazowieckie
Gmina Szczawin Kościelny
Obiekt Szczawin Kościelny
Skala 1:1000

UWAGA

Granice nie spełniają wymagań określonych w rozporządzeniu MRRiB w sprawie ewidencji gruntów i budynków[§34]

Poświadcza się zgodność [illegible] z materiałem państwowego zasobu geodezyjnego i kartograficznego
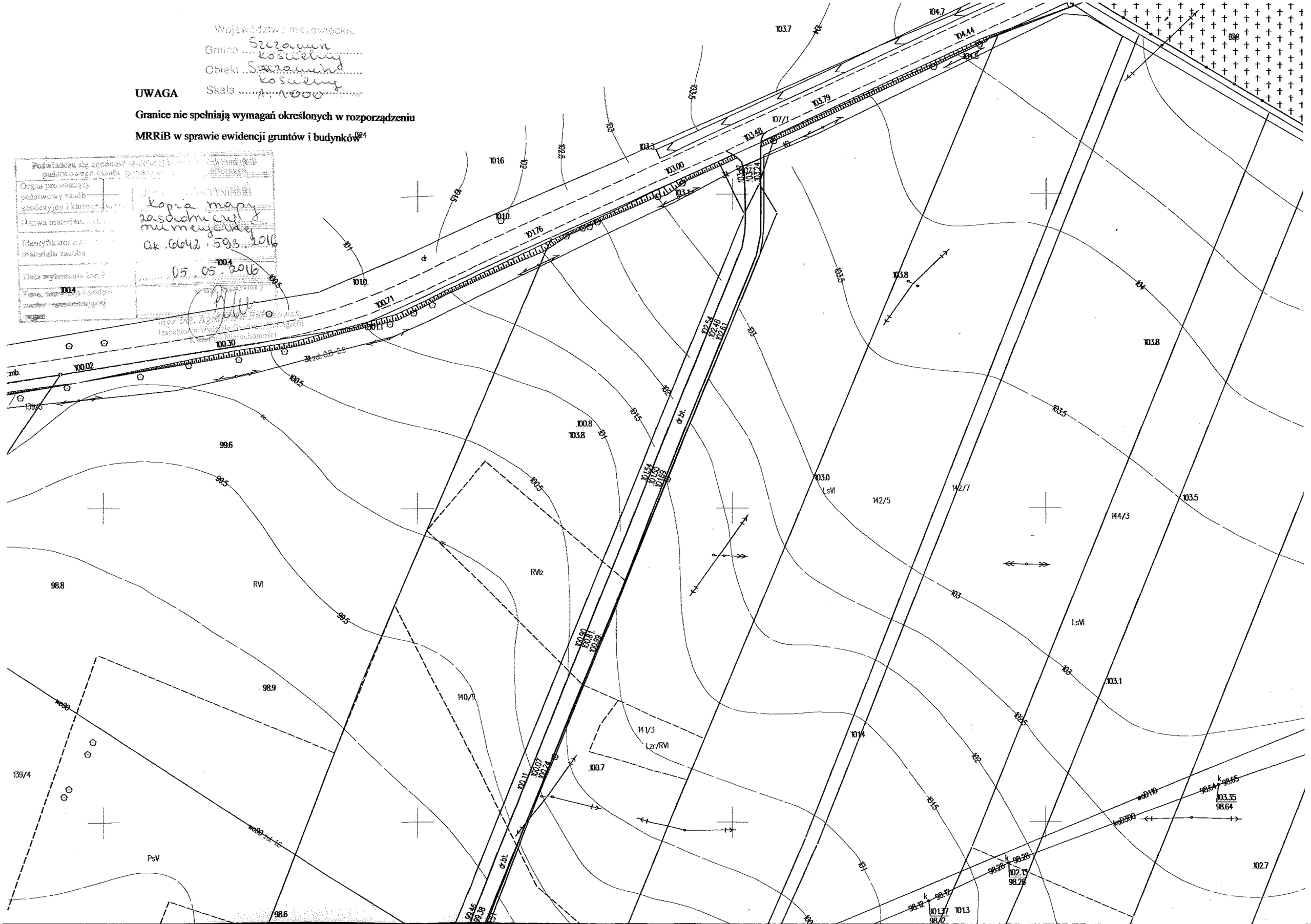
Organ prowadzący państwowy zasób geodezyjny i kartograficzny	
Nazwa materiału zasobu	Kopia mapy zasadniczej w mierzycie
Identyfikator materiału zasobu	GK.6642.593.2016
Data wytworzenia kopii	05.05.2016
Imię, nazwisko i podpis osoby upoważnionej	mgr inż. Agnieszka Białkowska Inspektor w Wydziale Geodezji i Kartografii Kształtu i Nieruchomości
Uwagi