



**Analiza stanu gospodarki odpadami  
komunalnymi na terenie Związku Gmin  
Regionu Płockiego – Gmina Bielsk, Brudzeń  
Duży, Czerwińsk nad Wisłą, Miasto i  
Gmina Gąbin, Gmina Gostynin, Łąck,  
Pacyna, Słupno, Stara Biała, Staroźreby,  
Szczawin Kościelny, Gmina i Miasto  
Wyszogród za okres od 01.01.2019 r. do  
31.12.2019 r.**

Płock, marzec 2020 r.

## Spis treści:

1. Wprowadzenie.....	str. 3
1.1. Podstawa prawna.....	str. 3
1.2.Regulacje prawne z zakresu gospodarowania odpadami .....	str. 4
2. Możliwości przetwarzania zmieszanych odpadów komunalnych, odpadów zielonych oraz pozostałości z sortowania i pozostałości z mechaniczno-biologicznego przetwarzania odpadów komunalnych przeznaczonych do składowania.....	str. 5
3. Potrzeby inwestycyjne związane z gospodarowaniem odpadami komunalnymi.....	str. 6
3.1. Budowa Punktów Selektywnej Zbiórki Odpadów Komunalnych .....	str. 6
3.2. Inne potrzeby inwestycyjne.....	str. 7
3.3. Główne rodzaje przedsięwzięć Związku Gmin Regionu Płockiego.....	str. 8
3.4. Główne rodzaje przedsięwzięć dofinansowanych przez WFOŚiGW .....	str. 8
4. Koszty poniesione w związku z odbieraniem, odzyskiem, recyklingiem i unieszkodliwieniem odpadów komunalnych w podziale na wpływy, wydatki, i nadwyżki z opłat za gospodarowanie odpadami komunalnymi .....	str. 9
5. Liczba mieszkańców na terenie Gmin – Członków ZGRP.....	str. 23
6. Liczba właścicieli nieruchomości, którzy nie zawarli umowy, o której mowa w art. 6 ust. 1, w imieniu których, gmina powinna podjąć działania, o których mowa w art. 6 ust. 6 – 12.....	str. 23
7. Ilość odpadów komunalnych wytworzonych w 2019 r. na terenie Gmin – Członków ZGRP.....	str. 23
7.1. Zbiorcze zestawienie odpadów komunalnych odebranych w 2019 r. z terenu Gminy – Członków ZGRP.....	str. 48
8. Ilość zmieszanych odpadów komunalnych, odpadów zielonych odbieranych z terenu Gmin – Członków ZGRP oraz powstających z przetwarzania odpadów komunalnych pozostałości z sortowania i pozostałości z mechaniczno – biologicznego przetwarzania odpadów komunalnych przeznaczonych do składowania.....	str. 49
9. Podsumowanie .....	str. 50

# 1. Wprowadzenie

Niniejszy dokument stanowi roczną analizę stanu gospodarki odpadami komunalnymi za 2019 rok dla 12 Gmin objętych wspólnym systemem gospodarowania odpadami komunalnymi realizowanym przez Związek Gmin Regionu Płockiego, zwanego dalej ZGRP. Analizę sporządzono na podstawie art. 9tb ustawy z dnia 13 września 1996 r. o utrzymaniu czystości i porządku w gminach (Dz. U. z 2019 r. poz. 2010,2020 z późn. zm.).

Gospodarkę odpadami komunalnymi regulują dwie podstawowe ustawy: ustawa z dnia 13 września 1996 r. o utrzymaniu czystości i porządku w gminach (Dz. U. z 2019 r. poz. 2010,2020 z późn. zm.) oraz ustawa z dnia 14 grudnia 2012 r. o odpadach (Dz. U. z 2019 r. poz. 701 z późn. zm.).

Ustawa z dnia 13 września 1996 r. o utrzymaniu czystości i porządku w gminach określa obowiązki gmin w zakresie organizowania gminnego systemu gospodarowania odpadami, wskazując w niej m.in.: wytyczne dotyczące zakresu poszczególnych aktów prawa miejscowego, wymagania dotyczące przeprowadzenia przetargów, a także określając warunki wykonywania działalności w zakresie odbierania i zagospodarowania odpadów komunalnych. Ustawa z dnia 14 grudnia 2012 r. o odpadach określa przede wszystkim środki służące ochronie środowiska, życia i zdrowia ludzi zapobiegające i zmniejszające negatywny wpływ na środowisko wynikający z wytwarzania odpadów i gospodarowania nimi (w tym środki ograniczające ogólne skutki użytkowania zasobów i wytyczne mające na celu poprawienie efektywności ich użytkowania).

Na podstawie Uchwały Nr 31/VII/2019 Zgromadzenia Związku Gmin Regionu Płockiego z dnia 4 października 2019 r. w sprawie zmiany statutu ZGRP (Dz. Urz. Woj. Maz. z 2019 r. poz. 15165), Związek Gmin Regionu Płockiego realizuje zadania własne Gmin – Członków Związku (do dnia 31 grudnia 2019 r.) – tj. Gmina: Bielsk, Brudzeń Duży, Czerwińsk nad Wisłą, Gmina Gostynin, Łąck, Gąbin, Pacyna, Słupno, Stara Biała, Staroźreby, Szczawin Kościelny, Wyszogród, polegające na utrzymaniu czystości i porządku na ich terenie, określone w powszechnie obowiązujących aktach prawnych, w tym w ustawie z dnia 8 marca 1990 r. o samorządzie gminnym (Dz. U. z 2019 r. poz. 506 z późn. zm.) i ustawie z dnia 13 września 1996 r. o utrzymaniu czystości i porządku w gminach (Dz. U. z 2019 r. poz. 2010,2020 z późn. zm), z wyłączeniem innych zadań niż gospodarowanie odpadami komunalnymi, których realizacja pozostaje w gestii Gmin – Członków Związku.

## 1.1 . Podstawa prawna

Obowiązek sporządzenia analizy stanu gospodarki odpadami komunalnymi wynika z uregulowań określonych w art. 9tb ust. 1 ustawy z dnia 13 września 1996 roku o utrzymaniu czystości i porządku w gminach (Dz. U. z 2019 r. poz. 2010,2020 z późn. zm.), tj.:

*„Na podstawie sprawozdań złożonych przez podmioty odbierające odpady komunalne od właścicieli nieruchomości, podmioty prowadzące punkty selektywnego zbierania odpadów komunalnych oraz rocznego sprawozdania z realizacji zadań z zakresu gospodarowania odpadami komunalnymi oraz innych dostępnych danych wpływających na koszty systemu gospodarowania odpadami komunalnymi wójt, burmistrz lub prezydent miasta sporządza analizę stanu gospodarki odpadami komunalnymi obejmującą w szczególności:*

- 1) możliwości przetwarzania zmieszanych odpadów komunalnych, odpadów zielonych oraz pozostałości z sortowania i pozostałości z mechaniczno- -biologicznego przetwarzania odpadów komunalnych przeznaczonych do składowania;*
- 2) potrzeby inwestycyjne związane z gospodarowaniem odpadami komunalnymi;*
- 3) koszty poniesione w związku z odbieraniem, odzyskiem, recyklingiem i unieszkodliwianiem odpadów komunalnych;*
- 4) liczbę mieszkańców;*
- 5) liczbę właścicieli nieruchomości, którzy nie zawarli umowy, o której mowa w art. 6 ust. 1, w imieniu których gmina powinna podjąć działania, o których mowa w art. 6 ust. 6–12;*
- 6) ilość odpadów komunalnych wytwarzanych na terenie gminy;*
- 7) ilość zmieszanych odpadów komunalnych, odpadów zielonych odbieranych z terenu gminy oraz powstających z przetwarzania odpadów komunalnych pozostałości z sortowania i pozostałości z mechaniczno-biologicznego przetwarzania odpadów komunalnych przeznaczonych do składowania.*

## **1.2. Regulacje prawne z zakresu gospodarowania odpadami.**

Do sporządzenia niniejszej Analizy wykorzystane zostały ustawy i akty wykonawcze dotyczące problematyki gospodarki odpadami tj.:

- Ustawa z dnia 13 września 1996 r. o utrzymaniu czystości i porządku w gminach (Dz. U. z 2019 r. poz. 2010,2020 z późn. zm.);
- Ustawa z dnia 14 grudnia 2012 r. o odpadach (Dz. U. z 2019 r. poz. 701 z późn. zm.);
- Ustawa z dnia 27 kwietnia 2001 r. Prawo ochrony środowiska (Dz. U. z 2019 r. poz. 1396 z późn. zm.);
- Ustawa z dnia 24 kwietnia 2009 r. o bateriach i akumulatorach (Dz. U. z 2019 r. poz. 521 z późn. zm.);
- Ustawa z dnia 13 czerwca 2013 r. o gospodarce opakowaniami i odpadami opakowaniowymi (Dz. U. z 2019 r. poz. 542 z późn. zm.);
- Rozporządzenie Ministra Środowiska z dnia 9 grudnia 2014 r. w sprawie katalogu odpadów (Dz. U. z 2014 r. poz. 1923);
- Uchwała 23/VI/2018 Zgromadzenia Związku Gmin Regionu Płockiego z dnia 26 listopada 2018 r. w sprawie przyjęcia Regulaminu utrzymania czystości i porządku na terenie Gmin Członków

Związku Gmin Regionu Płockiego: Bielsk, Brudzeń Duży, Czerwińsk nad Wisłą, Gąbin, Gostynin, Łąck, Pacyna, Słupno, Stara Biała, Staroźreby, Szczawin Kościelny, Wyszogród - w zakresie gospodarki odpadami komunalnymi;

- Uchwała nr 13/V/2018 Zgromadzenia Związku Gmin Regionu Płockiego z dnia 10 października 2018 w sprawie podziału terenu Związku Gmin Regionu Płockiego w granicach administracyjnych Gmin: Bielsk, Brudzeń Duży, Czerwińsk nad Wisłą, Drobin, Gąbin, Gminy Gostynin, Łąck, Pacyna, Słupno, Stara Biała, Staroźreby, Szczawin Kościelny, Wyszogród na sektory.;
- Uchwała Nr 33/VII/2018 Zgromadzenia Związku Gmin Regionu Płockiego z dnia 12 grudnia 2018 r. w sprawie określenia szczegółowego sposobu i zakresu świadczenia usług w zakresie odbierania odpadów komunalnych od właścicieli nieruchomości na których zamieszkują mieszkańcy oraz właścicieli nieruchomości na których nie zamieszkują mieszkańcy a powstają odpady komunalne i zagospodarowania tych odpadów w zamian za uiszczaną przez właścicieli nieruchomości opłatę za gospodarowanie odpadami komunalnymi na terenie Związku Gmin Regionu Płockiego w granicach administracyjnych Gmin: Bielsk, Brudzeń Duży, Czerwińsk nad Wisłą, Drobin, Gąbin, Gminy Gostynin, Łąck, Pacyna, Słupno, Stara Biała, Staroźreby, Szczawin Kościelny, Wyszogród;
- Uchwała Nr 10/II/2019 Zgromadzenia Związku Gmin Regionu Płockiego z dnia 11 czerwca 2019 r. w sprawie wyboru metody ustalania opłaty za gospodarowanie odpadami komunalnymi i ustalenia stawki tej opłaty oraz ustalenia stawki opłaty za pojemnik/worek o określonej pojemności dla nieruchomości położonych na terenie Związku Gmin Regionu Płockiego oraz ustalenia ryczałtowej stawki opłaty za gospodarowanie odpadami komunalnymi za rok od domku letniskowego lub od innej nieruchomości wykorzystywanej na cele rekreacyjno – wypoczynkowe, wykorzystywanej jedynie przez część roku na terenie Związku Gmin Regionu Płockiego;

## **2. Możliwości przetwarzania zmieszanych odpadów komunalnych, odpadów zielonych oraz pozostałości z sortowania i pozostałości z mechaniczno-biologicznego przetwarzania odpadów komunalnych przeznaczonych do składowania**

Zgodnie z art. 9e ust.1 pkt 2 ustawy z dnia 13 września 1996 r. o utrzymaniu czystości i porządku w gminach (Dz. U. z 2019 r. poz. 2010,2020 z późn. zm.), podmiot odbierający odpady komunalne od właścicieli nieruchomości jest obowiązany do przekazywania odebranych od właścicieli nieruchomości zmieszanych odpadów komunalnych oraz odpadów zielonych bezpośrednio do regionalnej instalacji do przetwarzania odpadów komunalnych.

Należy podkreślić, że zgodnie z art. 18 ustawy z dnia 14 grudnia 2012 r. o odpadach (Dz. U. z 2019 r. poz. 701 z późn. zm.) odpady powinny być w pierwszej kolejności poddawane odzyskowi, a składowane powinny być tylko te odpady, których unieszkodliwienie nie było możliwe

w inny sposób. Ponadto zgodnie z art. 105 ust. 1 ww. ustawy, odpady przed ich umieszczeniem na składowisku poddaje się procesowi przekształcania fizycznego, chemicznego, termicznego lub biologicznego, w celu m.in.: ograniczenia zagrożenia dla ludzi i środowiska, a także objętości składowanych odpadów.

W związku z czym, zgodnie z obowiązującą ustawą o odpadach, cały strumień odpadów komunalnych zmieszanych o kodzie 20 03 01 powinien być przekazywany na sortownie odpadów, natomiast frakcje pod kodem 19 nie nadające się do odzysku, powinny być przekazywane do składowania – jednak tylko na składowisko o statusie RIPOK.

### **3. Potrzeby inwestycyjne związane z gospodarowaniem odpadami komunalnymi.**

#### **3.1. Budowa Punktów Selektywnej Zbiórki Odpadów Komunalnych**

Podstawową inwestycją Związku Gmin Regionu Płockiego, związaną z gospodarowaniem odpadami komunalnymi, jest wybudowanie punktów selektywnej zbiórki odpadów komunalnych – PSZOK Pierwszy utworzony przez ZGRP Punkt Selektywnej Zbiórki Odpadów Komunalnych w Gąbinie jest projektem pilotażowym, uruchomiony zgodnie z zapisami Planu Inwestycyjnego (Załącznik Nr 1 do Wojewódzkiego Planu Gospodarki Odpadami dla Województwa Mazowieckiego na lata 2016-2021 z uwzględnieniem lat 2022-2027). Związek Gmin Regionu Płockiego pozyskał środki w naborach w ramach projektu pn. „Organizacja systemu PSZOK na terenie Związku Gmin Regionu Płockiego” współfinansowanego ze środków Regionalnego Programu Operacyjnego Województwa Mazowieckiego na lata 2014-2020, Oś priorytetowa V „Gospodarka przyjazna środowisku”, Działanie 5.2 „Gospodarka odpadami”, Typ projektów – Rozwój infrastruktury selektywnego zbierania odpadów komunalnych, ze szczególnym uwzględnieniem budowy i modernizacji Punktów Selektywnego Zbierania Odpadów Komunalnych (dalej „PSZOK”) zgodnie z umową o dofinansowanie.

Celem niniejszego projektu jest:

- zapewnienie mieszkańcom gmin - członków Związku swobodnego dostępu do PSZOKów,
- wzrost świadomości ekologicznej oraz podniesienie standardu życia mieszkańców gmin,
- polepszenie stanu ekologicznego terenów objętych zasięgiem działania PSZOKów,
- dostosowanie polskich gmin do standardów obowiązujących na terenie UE.

Projekt polega na posadowieniu 12 Punktów Selektywnego Zbierania Odpadów Komunalnych, w których będzie można oddać selektywnie zbierane odpady. Punkty posadowione zostaną w gminach: Bielsk, Brudzeń Duży, Drobin, Gąbin, Gostynin, Łąck, Mała Wieś, Pacyna, Stara Biała – dwa obiekty, Słupno, Szczawin Kościelny.

W ramach przedmiotowego przedsięwzięcia – utworzenia Punktów Selektywnego Zbierania Odpadów Komunalnych – w ww. lokalizacjach przewiduje się budowę i montaż utwardzonych placów wraz z niezbędną infrastrukturą i instalacjami podziemnymi, naziemnymi oraz urządzeniami, promocję projektu – wraz ze stosownymi oznaczeniami, eventami promującymi i materiałami poligraficznymi, zaprojektowaniem i wykonaniem dojazdów, dojazdów oraz wyposażenie punktów w kontenery i pojemniki na odpady niebezpieczne oraz inne niż niebezpieczne. Nie wyklucza się możliwości budowy ramp, wiat, boksów magazynowych oraz ewentualnego nowego zjazdu z dróg.

Realizacja projektu jest niezbędnym czynnikiem wpływającym na poprawę warunków ekologicznych i ekonomicznych omawianego regionu. Głównym celem projektu jest ograniczenie negatywnego wpływu na środowisko składowanych odpadów poprzez upowszechnienie i zwiększenie możliwości selektywnej zbiórki odpadów, co zwiększy poziom ponownego użycia, recyklingu i odzysku innymi metodami odpadów komunalnych.

Dzięki powstaniu PSZOK-ów i przeprowadzeniu akcji promocyjnej, zwiększona zostanie świadomość ekologiczna i wiedza mieszkańców na temat prawidłowego gospodarowania odpadami. Przedsięwzięcie zostanie zrealizowane w sposób, który uniemożliwia pogorszenie się stanu środowiska - powierzchni ziemi i gleby lub wód podziemnych i powierzchniowych, poprzez zastosowanie technologii chroniących obszary objęte projektem. Powstanie PSZOK-ów oraz bezobsługowych punktów selektywnego zbierania surowców wtórnych przyczyni się - poprzez umożliwienie segregacji odpadów i likwidacji dzikich wysypisk - do poprawy stanu środowiska, estetyki krajobrazu oraz wzrostu świadomości ekologicznej mieszkańców.

Realizacja projektu inwestycyjnego zaplanowana na okres od 20 kwietnia 2016 r. do 30 listopada 2018 r., została przedłużona do dnia 31.12.2020 r.;

Wartość projektu wynosi: 3 309 029,22 zł;

Wartość dofinansowania wynosi: 2 124 541,29 zł.

### **3.2. Inne Potrzeby Inwestycyjne**

Związek Gmin Regionu Płockiego widzi konieczność budowy sortowni odpadów komunalnych zebranych selektywnie z nieruchomości zlokalizowanych na terenie gmin należących do Związku Gmin Regionu Płockiego. Konieczność planowania tego typu inwestycji podyktowana jest narastającymi problemami z zagospodarowaniem odpadów selektywnych (niewystarczające moce przerobowe dostępnych instalacji, wysokie ceny za przyjęcie odpadów „na bramie”). Kolejny ważny argument to konieczność podejmowania skutecznych działań w celu realizacji ustawowych zadań dotyczących osiągnięcia wysokiego poziomu odzysku odpadów surowcowych.

Ponadto, w związku z co roku pojawiającym się problemem w zakresie przyjmowania przez regionalne Instalacje Przetwarzania Odpadów Komunalnych odpadów zielonych Związek Gmin Regionu Płockiego dostrzega potrzebę budowy na terenie Gmin-Członków Związku Gmin Regionu Płockiego instalacji do przetwarzania (kompostowania) odpadów zielonych i bioodpadów ze szczególnym uwzględnieniem odpadów kuchennych.

### **3.3. Główne rodzaje przedsięwzięć Związku Gmin Regionu Płockiego**

Związek Gmin Regionu Płockiego 28 kwietnia 2019 r. zaprosił do wspólnego świętowania Światowego Dnia Ziemi, który został zorganizowany w Miejskim Ogrodzie Zoologicznym w Płocku. Uczestnictwo Związku Gmin Regionu Płockiego w Dniu Ziemi związane było z uświadomieniem problemów wynikających z niegospodarnego zarządzania środowiskiem naturalnym oraz przekazaniem społeczności, jakimi zasadami powinni kierować się obywatele w zakresie gospodarki odpadami, a także odzyskiwania surowców wtórnych. Związek Gmin Regionu Płockiego podczas obchodów Dni Ziemi promował zachowania proekologiczne wśród społeczeństwa, poprzez ugruntowanie przekonania o konieczności segregacji odpadów. W tym dniu przewidziano również wiele atrakcji dla najmłodszych uczestników imprezy plenerowej. Pracownicy Związku Gmin Regionu Płockiego przygotowali dla dzieci gry i zabawy tematyczne z zakresu ochrony środowiska przyrodniczego i segregacji odpadów. Dzieci wykonały prace plastyczne, praktyczne takie jak budowanie domków dla owadów w ramach akcji „Zostań przyjacielem owadów – buduj razem z nami hotele dla owadów” i zostały wyróżnione atrakcyjnymi nagrodami. Uczestnicy mogli wziąć udział w rozwiązywaniu rebusów i konkursów z wiedzy ekologicznej.

### **3.4. Główne rodzaje przedsięwzięć dofinansowanych przez WFOŚiGW**

Istotnym przedsięwzięciem prowadzonym przez Związek Gmin Regionu Płockiego jest projekt pn. „Program unieszkodliwiania odpadów azbestowo-cementowych na terenie działania Związku Gmin Regionu Płockiego” dofinansowany przez Wojewódzki Fundusz Ochrony Środowiska i Gospodarki Wodnej w Warszawie, w formie dotacji, w kwocie 176 499,63 zł.

Celem programu jest oczyszczenie i unieszkodliwienie następujących gmin z azbestu i wyrobów zawierających ten odpad: Nowy Duninów, Łąck, Gąbin, Pacyna, Gostynin, Stara Biała, Słupno, Wyszogród, Brudzeń Duży, Drobin, Czerwińsk nad Wisłą.

W ramach realizacji zadania z terenu 11 gmin usunięto i unieszkodliwiono odpady azbestowo-cementowe o następujących masach:

- Nowy Duninów – 52,750 Mg;
- Łąck – 62,400 Mg;
- Gąbin – 78,500 Mg;



- Pacyna – 87,025 Mg;
- Gostynin – 67,670 Mg;
- Stara Biała – 178,920 Mg;
- Słupno – 34,450 Mg;
- Wyszogród – 26,810 Mg;
- Brudzeń Duży – 117,920 Mg;
- Drobin – 86,895 Mg;
- Czerwińsk nad Wisłą – 75,289 Mg

Łącznie zutyliczowano 868,629 Mg azbestu.

#### **4. Koszty poniesione w związku z odbieraniem, odzyskiem, recyklingiem i unieszkodliwianiem odpadów komunalnych.**

Wyłonieni zostali Wykonawcy, z którymi podpisane zostały umowy:

- Umowa Nr 33/XII/2018 z dnia 31 grudnia 2018 r. - realizacja zamówienia w okresie od 1.01 - 30.06.2019 r. (ryczałt) – Sektor I Bielsk ( SUEZ PGK Sp. z o.o.)
- Umowa Nr 49/IX/2019 z dnia 04 września 2019 r. - realizacja zamówienia w okresie od 4.09. - 30.09 2019 r. (ryczałt) - Sektor I Bielsk ( Remondis Sp. z o.o.)
- Umowa Nr 48/IX/2019 z dnia 04 września 2019 r. - realizacja zamówienia w okresie od 04.09 - 31.12.2019 r. (ryczałt) - Sektor I Bielsk ( Remondis Sp. z o.o.)
- Umowa Nr 34/XII/2018 z dnia 31 grudnia 2018 r. - realizacja zamówienia w okresie 01.01 - 30.06.2019 r. (ryczałt) – Sektor II Brudzeń Duży (SUEZ PGK Sp. z.o.o)
- Umowa Nr 40/VII/2019 z dnia 28 czerwca 2019 r. - realizacja zamówienia w okresie 01.07.2019 r. (ryczałt) – Sektor II Brudzeń Duży ( Remondis Sp. z o.o.)
- Umowa Nr 41/VII/2019 z dnia 03 lipca 2019 r. - realizacja zamówienia w okresie 03.07 - 05.07.2019 r. (ryczałt) – Sektor II Brudzeń Duży ( Remondis Sp. z o.o.)
- Umowa Nr 42/VII/2019 z dnia 08 lipca 2019 r. - realizacja zamówienia w okresie od 08.07 - 31.12.2019 r. (ryczałt) – Sektor II Brudzeń Duży ( Remondis Sp. z o.o.)
- Umowa Nr 3/I/2019 z dnia 04 stycznia 2019 r. - realizacja zamówienia w okresie od 4.01 - 30.06.2019 r (ryczałt) – Sektor III Czerwińsk nad Wisłą (EKO-MAZ Sp. z o.o.)
- Umowa Nr 51/IX/2019 z dnia 04 września 2019 r. - realizacja zamówienia w okresie od 4.09. - 18.09 2019 r. (ryczałt) – Sektor III Czerwińsk nad Wisłą (EKO-MAZ Sp. z o.o.)
- Umowa Nr 50/IX/2019 z dnia 04 września 2019 r. - realizacja zamówienia w okresie od 04.09 - 31.12.2019 r. (ryczałt) – Sektor III Czerwińsk nad Wisłą (EKO-MAZ Sp. z o.o.)
- Umowa Nr 36/XII/2018 z dnia 31 grudnia 2018 r. - realizacja zamówienia w okresie od 1.01 - 30.06.2019 r. (ryczałt) – Sektor IV Gąbin (EKO-MAZ Sp. z o.o.)
- Umowa Nr 31/VI/2019 z dnia 28 czerwca 2019 r. - realizacja zamówienia w okresie od 1.07 - 31.12.2019 r. (ryczałt) – Sektor IV Gąbin (EKO-MAZ Sp. z o.o.)
- Umowa Nr 29/XII/2018 z dnia 21 grudnia 2018 r. - realizacja zamówienia w okresie od 1.01 - 30.06.2019 r. (ryczałt) – Sektor V Gostynin (ENERIS SUROWCE S.A.)

- Umowa Nr 44/VII/2019 z dnia 16 lipca 2019 r. - realizacja zamówienia w okresie od 1.07 - 31.12.2019 r. (ryczałt) – Sektor V Gostynin (ENERIS SUROWCE S.A.)
- Umowa Nr 35/XII/2018 z dnia 31 grudnia 2018 r. - realizacja zamówienia w okresie od 1.01 - 31.12.2019 r. (tonaż) – Sektor VI Łąck (EKO-MAZ Sp. z o.o.)
- Umowa Nr 4/I/2019 z dnia 04 stycznia 2019 r. - realizacja zamówienia w okresie od 4.01 - 30.06.2019 r. (ryczałt) – Sektor VII Pacyna (Tonsmeier Centrum Sp. z o.o.)
- Umowa Nr 39/VII/2019 z dnia 02 lipca 2019 r. - realizacja zamówienia w okresie od 01.07- 31.12.2019 r. (ryczałt) – Sektor VII Pacyna (PreZero Service Center Sp. z o.o.)
- Umowa Nr 31/XII/2018 z dnia 31 grudnia 2018 r. - realizacja zamówienia w okresie od 1.01 - 30.06.2019 r. (tonaż) - Sektor VIII Słupno (SUEZ PGK Sp. z o.o.)
- Umowa Nr 38/VI/2019 z dnia 28 czerwca 2019 r. - realizacja zamówienia w okresie od 1.07 - 5.07.2019 r. (ryczałt) - Sektor VIII Słupno (SUEZ PGK Sp. z o.o.)
- Umowa Nr 43/VII/2019 z dnia 08 lipca 2019 r. - realizacja zamówienia w okresie od 1.07 - 31.12.2019 r. (ryczałt) - Sektor VIII Słupno (SUEZ PGK Sp. z o.o.)
- Umowa Nr 32/XII/2018 z dnia 31 grudnia 2018 r. - realizacja zamówienia w okresie od 1.01 - 30.06.2019 r. (tonaż) - Sektor IX Stara Biała (SUEZ PGK Sp. z o.o.)
- Umowa Nr 45/VII/2019 z dnia 30 lipca 2019 r. - realizacja zamówienia w okresie od 1.07 - 31.12.2019 r. (ryczałt) - Sektor IX Stara Biała (SUEZ PGK Sp. z o.o.)
- Umowa Nr 37/XII/2018 z dnia 31 grudnia 2018 r. - realizacja zamówienia w okresie od 1.01 - 30.06.2019 r. (tonaż) - Sektor X Staroźreby (SUEZ PGK Sp. z o.o.)
- Umowa Nr 55/X/2019 z dnia 03 października 2019 r. - realizacja zamówienia w okresie od 3.10 - 31.12.2019 r. (ryczałt) - Sektor X Staroźreby (SUEZ PGK Sp. z o.o.)
- Umowa Nr 30/XII/2018 z dnia 21 grudnia 2018 r. - realizacja zamówienia w okresie od 1.01 - 30.06.2019 r. (ryczałt) – Sektor XI Szczawin Kościelny (ENERIS SUROWCE S.A.)
- Umowa Nr 46/VIII/2019 z dnia 30 sierpnia 2019 r. - realizacja zamówienia w okresie od 30.08 - 31.08.2019 r. (ryczałt) – Sektor XI Szczawin Kościelny (EKO-MAZ Sp. z o.o.)
- Umowa Nr 47/VIII/2019 z dnia 30 sierpnia 2019 r. - realizacja zamówienia w okresie 2.09 - 19.09.2019 r. (ryczałt) – Sektor XI Szczawin Kościelny (EKO-MAZ Sp. z o.o.)
- Umowa Nr 53/IX/2019 z dnia 20 września 2019 r. - realizacja zamówienia w okresie 20.09 - 31.12.2019 r. (ryczałt) – Sektor XI Szczawin Kościelny (EKO-MAZ Sp. z o.o.)
- Umowa Nr 2/I/2019 z dnia 3 stycznia 2019 r. - realizacja zamówienia w okresie od 03.01 - 30.06.2019 r. (ryczałt) – Sektor XII Wyszogród (ZGK Wyszogród Sp. z o.o.)
- Umowa Nr 54/X/2019 z dnia 1 października 2019 r. - realizacja zamówienia w okresie od 01.10 - 31.12.2019 r. (ryczałt) – Sektor XII Wyszogród (ZGK Wyszogród Sp. z o.o.)

Poniższe tabele przedstawiają kwoty należne Wykonawcom w 2019 r. za odbiór i zagospodarowanie odpadów komunalnych pochodzących z nieruchomości zamieszkałych oraz nieruchomości niezamieszkałych z uwzględnieniem podziału na Sektory.

*\*Tab. Nr 1 – Kwoty należne Wykonawcy w okresie styczeń 2019 r. – grudzień 2019 r. – dot. Sektora I (Gmina Bielsk)*

Miesiąc	Firma	Kwota netto należna nieruchomości zamieszkałe	Kwota netto należna nieruchomości niezamieszkałe	Razem kwota netto należna nieruchomości zamieszkałe i niezamieszkałe
styczeń	* SUEZ PGK Sp. z o.o. ul. Przemysłowa 31 09-400 Płock	119 814,82 zł		119 814,82 zł
luty		119 814,82 zł		119 814,82 zł
marzec		119 814,82 zł		119 814,82 zł
kwiecień		119 814,82 zł		119 814,82 zł
maj		119 814,82 zł		119 814,82 zł
czerwiec		119 814,82 zł		119 814,82 zł
	<b>suma</b>	<b>718 888,92 zł</b>		<b>718 888,92 zł</b>
lipiec	realizacja zamówienia na podstawie art. 6s Ustawy z dnia 13 września 1996 r o utrzymaniu czystości i porządku w gminach (Dz.U. z 2019 r. poz. 2010, 2020)	0,00 zł		0,00 zł
sierpień		0,00 zł		0,00 zł
wrzesień	REMONDIS Sp. z o.o. Oddział w Płocku ul. Przemysłowa 31 09-400 Płock	**86 061,50 zł		86 061,50 zł
październik	***REMONDIS Sp. z o.o. Oddział w Płocku ul. Przemysłowa 31 09-400 Płock	143 435,83 zł		143 435,83 zł
listopad		143 435,83 zł		143 435,83 zł
grudzień		143 435,83 zł		143 435,83 zł
	<b>suma</b>	<b>573 743,32 zł</b>		<b>659 804,82 zł</b>

\* Umowa Nr 33/XII/2018 z dnia 31 grudnia 2018 r. - realizacja zamówienia w okresie od 1.01 - 30.06.2019 r. (ryczałt)

\*\* Umowa Nr 49/IX/2019 z dnia 04 września 2019 r. - realizacja zamówienia w okresie od 4.09. - 30.09 2019 r. (ryczałt)

\*\*\* Umowa Nr 48/IX/2019 z dnia 04 września 2019 r. - realizacja zamówienia w okresie od 04.09 - 31.12.2019 r. (ryczałt)

W poniższej tabeli wskazane zostały kwoty należne Wykonawcom, na podstawie przedłożonych przez Związek Gmin Regionu Płockiego informacji o kwotach należnych dla nieruchomości zamieszkałych i niezamieszkałych, w których zostały również uwzględnione kwoty, ujęte w uzupełnieniach do

informacji o kwotach należnych za ww. okres przedłożone w 2019 r.

*\*Tab. Nr 2 – Kwoty należne Wykonawcy w okresie styczeń 2019 r. – grudzień 2019 r. – dot. Sektora II (Gmina Brudzeń Duży)*

Miesiąc	Firma	Kwota netto należna nieruchomości zamieszkałe	Kwota netto należna nieruchomości niezamieszkałe	Razem kwota netto należna nieruchomości zamieszkałe i niezamieszkałe
styczeń	* SUEZ PGK Sp. z o.o. ul. Przemysłowa 31 09-400 Płock	91 203,70 zł		91 203,70 zł
luty		91 203,70 zł		91 203,70 zł
marzec		91 203,70 zł		91 203,70 zł
kwiecień		91 203,70 zł		91 203,70 zł
maj		91 203,70 zł		91 203,70 zł
czerwiec		91 203,70 zł		91 203,70 zł
	<b>suma</b>	<b>547 222,20 zł</b>		<b>547 222,20 zł</b>
lipiec	REMONDIS Sp. z o.o. Oddział w Płocku ul. Przemysłowa 32 09-400 Płock	** 20 830,21 zł		20 830,21 zł
		*** 60 000,00 zł		60 000,00 zł
sierpień	**** REMONDIS Sp. z o.o. Oddział w Płocku ul. Przemysłowa 32 09-400 Płock	118 801,50 zł		118 801,50 zł
wrzesień		118 801,50 zł		118 801,50 zł
październik		118 801,50 zł		118 801,50 zł
listopad		118 801,50 zł		118 801,50 zł
grudzień		118 801,50 zł		118 801,50 zł
		<b>suma</b>	<b>712 809,00 zł</b>	

\* Umowa Nr 34/XII/2018 z dnia 31 grudnia 2018 r. - realizacja zamówienia w okresie 01.01 - 30.06.2019 r. (ryczałt)

\*\* Umowa Nr 40/VII/2019 z dnia 28 czerwca 2019 r. - realizacja zamówienia w okresie 01.07.2019 r. (ryczałt)

\*\* Umowa Nr 41/VII/2019 z dnia 03 lipca 2019 r. - realizacja zamówienia w okresie 03.07 - 05.07.2019 r. (ryczałt)

\*\*\*\* Umowa Nr 42/VII/2019 z dnia 08 lipca 2019 r. - realizacja zamówienia w okresie od 08.07 - 31.12.2019 r. (ryczałt)

W poniższej tabeli wskazane zostały kwoty należne Wykonawcom, na podstawie przedłożonych przez Związek Gmin Regionu Płockiego informacji o kwotach należnych dla nieruchomości zamieszkałych i

niezamieszkałych, w których zostały również uwzględnione kwoty, ujęte w uzupełnieniach do informacji o kwotach należnych za ww. okres przedłożone w 2019 r.

*\*Tab. Nr 3 – Kwoty należne Wykonawcy w okresie styczeń 2019 r. – grudzień 2019 r. – dot. Sektora III (Gmina Czerwińsk nad Wisłą)*

Miesiąc	Firma	Kwota netto należna nieruchomości zamieszkałe	Kwota netto należna nieruchomości niezamieszkałe	Razem kwota netto należna nieruchomości zamieszkałe i niezamieszkałe
styczeń	* EKO-MAZ Sp. z o.o. ul. Gierzyńskiego 17 09-407 Płock	91 820,99 zł		91 820,99 zł
luty		91 820,99 zł		91 820,99 zł
marzec		91 820,99 zł		91 820,99 zł
kwiecień		91 820,99 zł		91 820,99 zł
maj		91 820,99 zł		91 820,99 zł
czerwiec		91 820,99 zł		91 820,99 zł
	<b>suma</b>	<b>550 925,94 zł</b>		<b>550 925,94 zł</b>
lipiec	realizacja zamówienia na podstawie art. 6s Ustawy z dnia 13 września 1996 r o utrzymaniu czystości i porządku w gminach (Dz.U. z 2019 r. poz. 2010, 2020)	0,00 zł		0,00 zł
sierpień		0,00 zł		0,00 zł
wrzesień	*** EKO-MAZ Sp. z o.o. ul. Gierzyńskiego 17 09-407 Płock	**129 351,00 zł		129 351,00 zł
październik		114 644,29 zł		114 644,29 zł
listopad		114 644,29 zł		114 644,29 zł
grudzień		114 644,29 zł		114 644,29 zł
		<b>suma</b>	458 577,16 zł	

\* Umowa Nr 3/I/2019 z dnia 04 stycznia 2019 r. - realizacja zamówienia w okresie od 4.01 - 30.06.2019 r (ryczałt)

\*\* Umowa Nr 51/IX/2019 z dnia 04 września 2019 r. - realizacja zamówienia w okresie od 4.09. - 18.09 2019 r. (ryczałt)

\*\*\* Umowa Nr 50/IX/2019 z dnia 04 września 2019 r. - realizacja zamówienia w okresie od 04.09 - 31.12.2019 r. (ryczałt)

W poniższej tabeli wskazane zostały kwoty należne Wykonawcy, na podstawie przedłożonych przez Związek Gmin Regionu Płockiego informacji o kwotach należnych dla nieruchomości zamieszkałych i niezamieszkałych, w których zostały również uwzględnione kwoty, ujęte w uzupełnieniach do informacji o kwotach należnych za ww. okres przedłożone w 2019 r.

*\*Tab. Nr 4 – Kwoty należne Wykonawcy w okresie styczeń 2019 r. – grudzień 2019 r. – dot. Sektora IV ( Miasto i Gmina Gąbin)*

Miesiąc	Firma	Kwota netto należna nieruchomości zamieszkałe	Kwota netto należna nieruchomości niezamieszkałe	Razem kwota netto należna nieruchomości zamieszkałe i niezamieszkałe
styczeń	* EKO-MAZ Sp. z o.o. ul. Gierzyńskiego 17 09-407 Płock	157 407,41 zł		157 407,41 zł
luty		157 407,41 zł		157 407,41 zł
marzec		157 407,41 zł		157 407,41 zł
kwiecień		157 407,41 zł		157 407,41 zł
maj		157 407,41 zł		157 407,41 zł
czerwiec		157 407,41 zł		157 407,41 zł
		<b>suma</b>	<b>944 444,46 zł</b>	
lipiec	** EKO-MAZ Sp. z o.o. ul. Gierzyńskiego 17 09-407 Płock	168 806,71 zł		168 806,71 zł
sierpień		168 806,71 zł		168 806,71 zł
wrzesień		168 806,71 zł		168 806,71 zł
październik		168 806,71 zł		168 806,71 zł
listopad		168 806,71 zł		168 806,71 zł
grudzień		168 806,71 zł		168 806,71 zł
		<b>suma</b>	<b>1 012 840,26 zł</b>	

\* Umowa Nr 36/XII/2018 z dnia 31 grudnia 2018 r. - realizacja zamówienia w okresie od 1.01 - 30.06.2019 r. (ryczałt)

\*\* Umowa Nr 31/VI/2019 z dnia 28 czerwca 2019 r. - realizacja zamówienia w okresie od 1.07 - 31.12.2019 r. (ryczałt)

W poniższej tabeli wskazane zostały kwoty należne Wykonawcy, na podstawie przedłożonych przez Związek Gmin Regionu Płockiego informacji o kwotach należnych dla nieruchomości zamieszkałych i niezamieszkałych, w których zostały również uwzględnione kwoty, ujęte w uzupełnieniach do informacji o kwotach należnych za ww. okres przedłożone w 2019 r.

*\*Tab. Nr 5 – Kwoty należne Wykonawcy w okresie styczeń 2019 r. – grudzień 2019 r. – dot. Sektora V (Gmina Gostynin)*

Miesiąc	Firma	Kwota netto należna nieruchomości zamieszkałe	Kwota netto należna nieruchomości niezamieszkałe	Razem kwota netto należna nieruchomości zamieszkałe i niezamieszkałe
styczeń	* ENERIS Surowce S.A. Oddział w Tomaszowie Maz. ul. Majowa 87/89 97-200 Tomaszów Maz.	147 472,17 zł		147 472,17 zł
luty		147 472,17 zł		147 472,17 zł
marzec		147 472,17 zł		147 472,17 zł
kwiecień		147 472,17 zł		147 472,17 zł
maj		147 472,17 zł		147 472,17 zł
czerwiec		147 472,17 zł		147 472,17 zł
	<b>suma</b>	<b>884 833,02 zł</b>		<b>884 833,02 zł</b>
lipiec	** ENERIS Surowce S.A Oddział w Tomaszowie Maz. ul. Majowa 87/89 97-200 Tomaszów Maz.	209 800,00 zł		209 800,00 zł
sierpień		209 800,00 zł		209 800,00 zł
wrzesień		209 800,00 zł		209 800,00 zł
październik		209 800,00 zł		209 800,00 zł
listopad		209 800,00 zł		209 800,00 zł
grudzień		209 800,00 zł		209 800,00 zł
	<b>suma</b>	<b>1 258 800,00 zł</b>		<b>1 258 800,00 zł</b>

\* Umowa Nr 29/XII/2018 z dnia 21 grudnia 2018 r. - realizacja zamówienia w okresie od 1.01 - 30.06.2019 r. (ryczałt)

\*\* Umowa Nr 44/VII/2019 z dnia 16 lipca 2019 r. - realizacja zamówienia w okresie od 1.07 - 31.12.2019 r. (ryczałt)

W poniższej tabeli wskazane zostały kwoty należne Wykonawcy, na podstawie przedłożonych przez Związek Gmin Regionu Płockiego informacji o kwotach należnych dla nieruchomości zamieszkałych i niezamieszkałych, w których zostały również uwzględnione kwoty, ujęte w uzupełnieniach do informacji o kwotach należnych za ww. okres przedłożone w 2019 r.

\*Tab. Nr 6 – Kwoty należne Wykonawcy w okresie styczeń 2019 r. – grudzień 2019 r. – dot. Sektora VI (Gmina Łączek)

Miesiąc	Firma	Kwota netto należna nieruchomości zamieszkałe	Kwota netto należna nieruchomości niezamieszkałe	Razem kwota netto należna nieruchomości zamieszkałe i niezamieszkałe
styczeń	* EKO-MAZ ul. Gierzyńskiego 17 09-407 Płock	63 202,56 zł	5 746,79 zł	68 949,35 zł
luty		60 255,28 zł	7 840,53 zł	68 095,81 zł
marzec		71 045,99 zł	8 432,80 zł	79 478,79 zł
kwiecień		84 790,97 zł	10 479,95 zł	95 270,92 zł
maj		108 069,62 zł	17 359,08 zł	125 428,70 zł
czerwiec		87 270,12 zł	18 028,18 zł	105 298,30 zł
lipiec		86 482,83 zł	20 130,32 zł	106 613,15 zł
sierpień		102 666,83 zł	22 748,19 zł	125 415,02 zł
wrzesień		94 767,75 zł	15 190,61 zł	109 958,36 zł
październik		86 828,60 zł	11 210,11 zł	98 038,71 zł
listopad		105 930,11 zł	8 054,03 zł	113 984,14 zł
grudzień		70 786,86 zł	8 395,17 zł	79 182,03 zł
	<b>suma</b>	1 022 097,52 zł	153 615,76 zł	1 175 713,28 zł

\* Umowa Nr 35/XII/2018 z dnia 31 grudnia 2018 r. - realizacja zamówienia w okresie od 1.01 - 31.12.2019 r. (tonaż)

W poniższej tabeli wskazane zostały kwoty należne Wykonawcy, na podstawie przedłożonych przez Związek Gmin Regionu Płockiego informacji o kwotach należnych dla nieruchomości zamieszkałych i niezamieszkałych, w których zostały również uwzględnione kwoty, ujęte w uzupełnieniach do informacji o kwotach należnych za ww. okres przedłożone w 2019 r.



\*Tab. Nr 7 – Kwoty należne Wykonawcy w okresie styczeń 2019 r. – grudzień 2019 r. – dot. Sektora VII (Gmina Pacyna)

Miesiąc	Firma	Kwota netto należna nieruchomości zamieszkałe	Kwota netto należna nieruchomości niezamieszkałe	Razem kwota netto należna nieruchomości zamieszkałe i niezamieszkałe
styczeń	* Tonsmeier Centrum Sp. z o.o. ul. Armii Krajowej 49 99-400 Łowicz	37 037,04 zł		37 037,04 zł
luty		37 037,04 zł		37 037,04 zł
marzec		37 037,04 zł		37 037,04 zł
kwiecień		37 037,04 zł		37 037,04 zł
maj		37 037,04 zł		37 037,04 zł
czerwiec		37 037,04 zł		37 037,04 zł
	<b>suma</b>	<b>222 222,24 zł</b>		<b>222 222,24 zł</b>
lipiec	** PreZero Service Centrum Sp. z o.o. ul. Armii Krajowej 49 99-400 Łowicz	41 082,60 zł		41 082,60 zł
sierpień		41 082,60 zł		41 082,60 zł
wrzesień		41 082,60 zł		41 082,60 zł
październik		41 082,60 zł		41 082,60 zł
listopad		41 082,60 zł		41 082,60 zł
grudzień		41 082,60 zł		41 082,60 zł
	<b>suma</b>	<b>246 495,60 zł</b>		<b>246 495,60 zł</b>

\* Umowa Nr 4/I/2019 z dnia 04 stycznia 2019 r. - realizacja zamówienia w okresie od 4.01 - 30.06.2019 r. (ryczałt)

\*\* Umowa Nr 39/VII/2019 z dnia 02 lipca 2019 r. - realizacja zamówienia w okresie od 01.07- 31.12.2019 r. (ryczałt)

W poniższej tabeli wskazane zostały kwoty należne Wykonawcom, na podstawie przedłożonych przez Związek Gmin Regionu Płockiego informacji o kwotach należnych dla nieruchomości zamieszkałych i niezamieszkałych, w których zostały również uwzględnione kwoty, ujęte w uzupełnieniach do informacji o kwotach należnych za ww. okres przedłożone w 2019 r.

\*Tab. Nr 8 – Kwoty należne Wykonawcy w okresie styczeń 2019 r. – grudzień 2019 r. – dot. Sektora VIII (Gmina Słupno)

Miesiąc	Firma	Kwota netto należna nieruchomości zamieszkałe	Kwota netto należna nieruchomości niezamieszkałe	Razem kwota netto należna nieruchomości zamieszkałe i niezamieszkałe
styczeń	SUEZ PGK Sp. z o.o.* ul. Przemysłowa 31 09-400 Płock	125 338,11 zł	9 531,25 zł	134 869,36 zł
luty		131 088,26 zł	7 639,50 zł	138 727,76 zł
marzec		137 127,37 zł	11 637,25 zł	148 764,62 zł
kwiecień		179 965,55 zł	9 035,75 zł	189 001,30 zł
maj		213 864,38 zł	8 077,75 zł	221 942,13 zł
czerwiec		200 693,24 zł	11 563,50 zł	212 256,74 zł
	<b>suma</b>	<b>988 076,91 zł</b>	<b>57 485,00 zł</b>	<b>1 045 561,91 zł</b>
lipiec	SUEZ PGK Sp. z o.o.** ul. Przemysłowa 31 09-400 Płock	42 698,92 zł		42 698,92 zł
		153 716,09 zł		153 716,09 zł
sierpień	SUEZ PGK Sp z o.o.*** ul. Przemysłowa 31 09-400 Płock	196 415,01 zł		196 415,01 zł
wrzesień		196 415,01 zł		196 415,01 zł
październik		196 415,01 zł		196 415,01 zł
listopad		196 415,01 zł		196 415,01 zł
grudzień		196 415,01 zł		196 415,01 zł
	<b>suma</b>	1 178 490,06 zł		1 178 490,06 zł

\* Umowa Nr 31/XII/2018 z dnia 31 grudnia 2018 r. - realizacja zamówienia w okresie od 1.01 - 30.06.2019 r. (tonaż)

\*\* Umowa Nr 38/VI/2019 z dnia 28 czerwca 2019 r. - realizacja zamówienia w okresie od 1.07 - 5.07.2019 r. (ryczałt)

\*\*\* Umowa Nr 43/VII/2019 z dnia 08 lipca 2019 r. - realizacja zamówienia w okresie od 1.07 - 31.12.2019 r. (ryczałt)

W poniższej tabeli wskazane zostały kwoty należne Wykonawcy, na podstawie przedłożonych przez Związek Gmin Regionu Płockiego informacji o kwotach należnych dla nieruchomości zamieszkałych i niezamieszkałych, w których zostały również uwzględnione kwoty, ujęte w uzupełnieniach do informacji o kwotach należnych za ww. okres przedłożone w 2019 r.

*\*Tab. Nr 9 – Kwoty należne Wykonawcy w okresie styczeń 2019 r. – grudzień 2019 r. – dot. Sektora IX (Gmina Stara Biąta)*

Miesiąc	Firma	Kwota netto należna nieruchomości zamieszkałe	Kwota netto należna nieruchomości niezamieszkałe	Razem netto kwota należna nieruchomości zamieszkałe i niezamieszkałe
styczeń	* SUEZ PGK Sp. z o.o. ul. Przemysłowa 31 09-400 Płock	173 753,00 zł	14 447,50 zł	188 200,50 zł
luty		177 966,25 zł	13 650,00 zł	191 616,25 zł
marzec		174 360,50 zł	15 077,50 zł	189 438,00 zł
kwiecień		212 418,25 zł	15 369,75 zł	227 788,00 zł
maj		249 063,38 zł	14 756,45 zł	263 819,83 zł
czerwiec		226 828,50 zł	14 587,07 zł	241 415,57 zł
	<b>suma</b>	<b>1 214 389,88 zł</b>	<b>87 888,27 zł</b>	<b>1 302 278,15 zł</b>
lipiec	*** SUEZ PGK Sp. z o.o. ul. Przemysłowa 31 09-400 Płock	**0,00 zł		** 0,00 zł
sierpień		243 302,24 zł		243 302,24 zł
wrzesień		243 302,24 zł		243 302,24 zł
październik		243 302,24 zł		243 302,24 zł
listopad		243 302,24 zł		243 302,24 zł
grudzień		243 302,24 zł		243 302,24 zł
		<b>suma</b>	<b>1 216 511,20 zł</b>	

\* Umowa Nr 32/XII/2018 z dnia 31 grudnia 2018 r. - realizacja zamówienia w okresie od 1.01 - 30.06.2019 r. (tonaż)

\*\* realizacja zamówienia na podstawie Umowy RGK.GOP.6232.35.2019/11 z dnia 01.07.2019 r. przez Urząd Gminy Stara Biąta

\*\*\* Umowa Nr 45/VII/2019 z dnia 30 lipca 2019 r. - realizacja zamówienia w okresie od 1.07 - 31.12.2019 r. (ryczałt)

W poniższej tabeli wskazane zostały kwoty należne Wykonawcy, na podstawie przedłożonych przez Związek Gmin Regionu Płockiego informacji o kwotach należnych dla nieruchomości zamieszkałych i niezamieszkałych, w których zostały również uwzględnione kwoty, ujęte w uzupełnieniach do informacji o kwotach należnych za ww. okres przedłożone w 2019 r.

\*Tab. Nr 10 – Kwoty należne Wykonawcy w okresie styczeń 2019 r. – grudzień 2019 r. – dot. Sektora X (Gmina Staroźreby)

Miesiąc	Firma	Kwota netto należna nieruchomości zamieszkałe	Kwota netto należna nieruchomości niezamieszkałe	Razem kwota netto należna nieruchomości zamieszkałe i niezamieszkałe
styczeń	*SUEZ PGK Sp. z o.o. ul. Przemysłowa 31 09-400 Płock	80 795,40 zł	5 159,70 zł	85 955,10 zł
luty		104 637,15 zł	4 998,15 zł	109 635,30 zł
marzec		95 824,65 zł	6 238,35 zł	102 063,00 zł
kwiecień		93 376,65 zł	4 183,95 zł	97 560,60 zł
maj		108 494,65 zł	4 081,11 zł	112 575,76 zł
czerwiec		88 536,60 zł	3 998,46 zł	92 535,06 zł
	suma	<b>571 665,10 zł</b>	<b>28 659,72 zł</b>	<b>600 324,82 zł</b>
lipiec	realizacja zamówienia na postawie art. 6s z dnia 13 września 1996 r. o utrzymaniu czystości i porządku w gminach (Dz.U. z 2019 poz. 2010, 2020)	0,00 zł		0,00 zł
sierpień		0,00 zł		0,00 zł
wrzesień		0,00 zł		0,00 zł
październik	** SUEZ PGK Sp. z o.o. ul. Przemysłowa 31 09-400 Płock	138 159,28 zł		138 159,28 zł
listopad		138 159,28 zł		138 159,28 zł
grudzień		138 159,28 zł		138 159,28 zł
	suma	414 477,84 zł		414 477,84 zł

\* Umowa Nr 37/XII/2018 z dnia 31 grudnia 2018 r. - realizacja zamówienia w okresie od 1.01 - 30.06.2019 r. (tonaż)

\*\* Umowa Nr 55/X/2019 z dnia 03 października 2019 r. - realizacja zamówienia w okresie od 3.10 - 31.12.2019 r. (ryczałt)

W poniższej tabeli wskazane zostały kwoty należne Wykonawcy, na podstawie przedłożonych przez Związek Gmin Regionu Płockiego informacji o kwotach należnych dla nieruchomości zamieszkałych i niezamieszkałych, w których zostały również uwzględnione kwoty, ujęte w uzupełnieniach do informacji o kwotach należnych za ww. okres przedłożone w 2019 r.

*\*Tab. Nr 11 – Kwoty należne Wykonawcy w okresie styczeń 2019 r. – grudzień 2019 r. – dot. Sektora XI (Gmina Szczawin Kościelny)*

Miesiąc	Firma	Kwota netto należna nieruchomości zamieszkałe	Kwota netto należna nieruchomości niezamieszkałe	Razem kwota netto należna nieruchomości zamieszkałe i niezamieszkałe
styczeń	* ENERIS Surowce S.A. Oddział w Tomaszowie Maz. ul. Majowa 87/89 97-200 Tomaszów Mazowiecki	59 377,50 zł		59 377,50 zł
luty		59 377,50 zł		59 377,50 zł
marzec		59 377,50 zł		59 377,50 zł
kwiecień		59 377,50 zł		59 377,50 zł
maj		59 377,50 zł		59 377,50 zł
czerwiec		59 377,50 zł		59 377,50 zł
	<b>suma</b>	<b>356 265,00 zł</b>		<b>356 265,00 zł</b>
lipiec	realizacja zamówienia na podstawie art. 6s Ustawy z dnia 13 września 1996 r o utrzymaniu czystości i porządku w gminach (Dz.U. z 2019 r. poz. 2010, 2010)	0,00 zł		0,00 zł
sierpień	**** EKO-MAZ ul. Gierzyńskiego 17 09-407 Płock	**63 128,75 zł		** 63 128,75 zł
wrzesień		***41 360,22 zł		*** 41 360,22 zł
październik		21 768,53 zł		21 768,53 zł
listopad		63 128,75 zł		63 128,75 zł
grudzień		63 128,75 zł		63 128,75 zł
		<b>suma</b>	211 154,78 zł	

\* Umowa Nr 30/XII/2018 z dnia 21 grudnia 2018 r. - realizacja zamówienia w okresie od 1.01 - 30.06.2019 r. (ryczałt)

\*\* Umowa Nr 46/VIII/2019 z dnia 30 sierpnia 2019 r. - realizacja zamówienia w okresie od 30.08 - 31.08.2019 r. (ryczałt)

\*\*\* Umowa Nr 47/VIII/2019 z dnia 30 sierpnia 2019 r. - realizacja zamówienia w okresie od 2.09 - 19.09.2019 r. (ryczałt)

\*\*\*\* Umowa Nr 53/IX/2019 z dnia 20 września 2019 r. - realizacja zamówienia w okresie od 20.09 - 31.12.2019 r. (ryczałt)

W poniższej tabeli wskazane zostały kwoty należne Wykonawcom, na podstawie przedłożonych przez Związek Gmin Regionu Płockiego informacji o kwotach należnych dla nieruchomości zamieszkałych i niezamieszkałych, w których zostały również uwzględnione kwoty, ujęte w uzupełnieniach do informacji o kwotach należnych za ww. okres przedłożone w 2019 r.

\*Tab. Nr 12 – Kwoty należne Wykonawcy w okresie styczeń 2019 r. – grudzień 2019 r. – dot. Sektora XII (Gmina Wyszogród)

Miesiąc	Firma	Kwota netto należna nieruchomości zamieszkałe	Kwota netto należna nieruchomości niezamieszkałe	Razem kwota netto należna nieruchomości zamieszkałe i niezamieszkałe
styczeń	*Zakład Gospodarki Komunalnej w Wyszogrodzie Sp. z o.o. ul. Szkolna 16 09-450 Wyszogród	82 500,00 zł		82 500,00 zł
luty		82 500,00 zł		82 500,00 zł
marzec		82 500,00 zł		82 500,00 zł
kwiecień		82 500,00 zł		82 500,00 zł
maj		82 500,00 zł		82 500,00 zł
czerwiec		82 500,00 zł		82 500,00 zł
	<b>suma</b>	<b>495 000,00 zł</b>		<b>495 000,00 zł</b>
lipiec	realizacja zamówienia na podstawie art. 6s Ustawy z dnia 13 września 1996 r o utrzymaniu czystości i porządku w gminach (Dz.U. z 2018 r. poz. 1454 z późn. zm.)	0,00 zł		0,00 zł
sierpień		0,00 zł		0,00 zł
wrzesień		0,00 zł		0,00 zł
październik	**Zakład Gospodarki Komunalnej w Wyszogrodzie Sp. z o.o. ul. Szkolna 16 09-450 Wyszogród	89 588,84 zł	4 547,16 zł	94 136,00 zł
listopad		77 062,12 zł	5 273,28 zł	82 335,40 zł
grudzień		77 593,72 zł	5 226,46 zł	82 820,18 zł
	<b>suma</b>	244 244,68 zł	15 046,90 zł	259 291,58 zł

\* Umowa Nr 2/I/2019 z dnia 3 stycznia 2019 r - realizacja zamówienia w okresie od 03.01 - 30.06.2019 r. (ryczałt)

\*\* Umowa Nr 54/X/2019 z dnia 1 października 2019 r. - realizacja zamówienia w okresie od 01.10 - 31.12.2019 r. (ryczałt)

W poniższej tabeli wskazane zostały kwoty należne Wykonawcy, na podstawie przedłożonych przez Związek Gmin Regionu Płockiego informacji o kwotach należnych dla nieruchomości zamieszkałych i niezamieszkałych, w których zostały również uwzględnione kwoty, ujęte w uzupełnieniach do informacji o kwotach należnych za ww. okres przedłożone w 2019 r.

Tab. Nr 13 – Koszty poniesione w związku z odbieraniem, odzyskiem, odzyskiem, recyklingiem i unieszkodliwieniem odpadów komunalnych w podziale na wpływy, wydatki i nadwyżki z opłat za gospodarowanie odpadami komunalnymi.

Wpływy z opłat za gospodarowanie odpadami komunalnymi za 2019 r.	Wydatki Związane z odbiorem odpadów komunalnych za 2019 r.	Nadwyżki z opłat za gospodarowanie odpadami komunalnymi za 2019 r.	Wydatki na gospodarke odpadami w tym administracyjne za 2019 r.
18 712 340,22 zł	18 641 318,71 zł	-	21 698 993,88 zł

## 5. Liczba mieszkańców na terenie Gmin – Członków ZGRP.

Poniższa tabela zawiera informacje, dotyczące liczby mieszkańców zamieszkujących na terenie Gmin: Bielsk, Brudzeń Duży, Czerwińsk nad Wisłą, Gąbin, Gostynin, Łąck, Pacyna, Słupno, Stara Biała, Staroźreby, Szczawin Kościelny, Wyszogród.

Tab. Nr 14 – Liczba mieszkańców Gmin – członków ZGRP (stan na 31.12.2019 r.)

Gmina	Bielsk	Brudzeń Duży	Czerwińsk nad Wisłą	Gąbin	Gostynin	Łąck	Pacyna	Słupno	Stara Biała	Staroźreby	Szczawin Kościelny	Wyszogród
Liczba mieszkańców	8 988	8 188	7 632	11 056	12 188	5 259	3 495	7 817	11 610	7 230	4 926	5 660

\*źródło: dane pozyskane z Urzędów Gmin

Tab. Nr 15 – Liczba złożonych deklaracji (stan na 31.12.2019 r.)

Gmina	Bielsk	Brudzeń Duży	Czerwińsk nad Wisłą	Gąbin	Gostynin	Łąck	Pacyna	Słupno	Stara Biała	Staroźreby	Szczawin Kościelny	Wyszogród
nieruchomości niezamieszkałe	126	73	67	162	109	91	28	96	167	97	39	90
nieruchomości mieszane	28	33	18	65	31	21	12	34	67	23	13	20
nieruchomości rekreacyjne	2	78	22	7	218	488	2	9	6	4	14	7
nieruchomości zamieszkałe	2750	2464	2167	3518	3897	2245	1063	2796	3593	2117	1551	1482

## 6. „Liczba właścicieli nieruchomości, którzy nie zawarli umowy, o której mowa w art. 6 ust. 1, w imieniu których, gmina powinna podjąć działania, o których mowa w art. 6 ust. 6 – 12”.

W analizowanym okresie nie stwierdzono braku umów na odbiór odpadów z nieruchomości nieobjętych systemem gospodarowania odpadami komunalnymi realizowanym przez ZGRP.

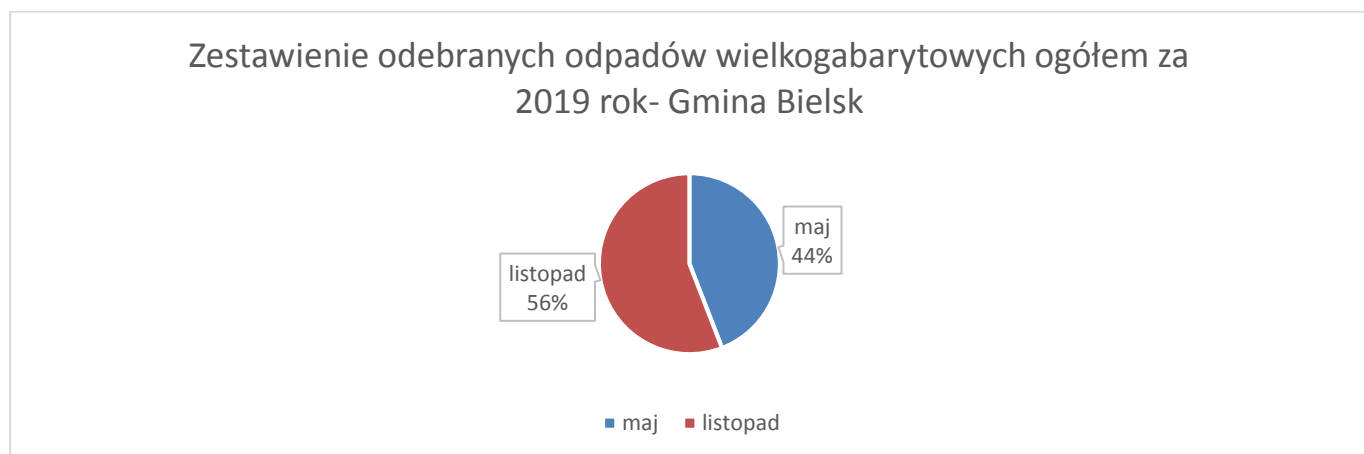
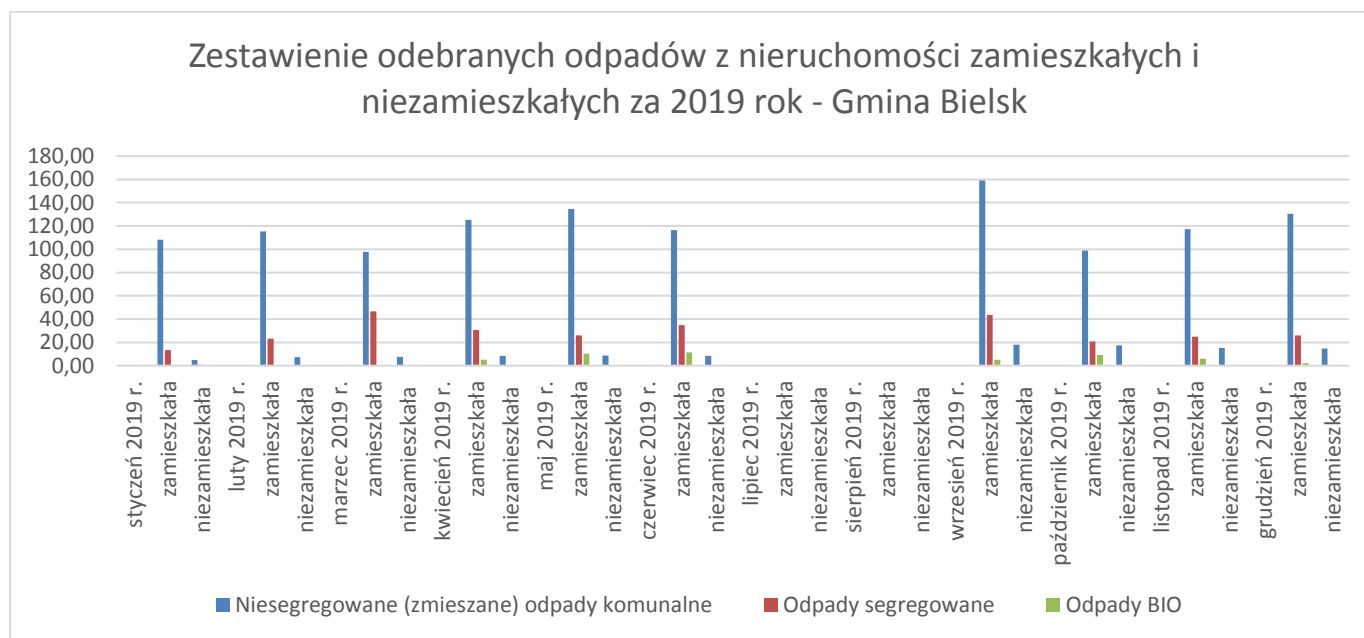
## 7. Ilość odpadów komunalnych wytworzonych w 2019 r. na terenie Gmin – Członków ZGRP.

Tab. Nr 16 - Zestawienie odebranych w 2019 r. odpadów komunalnych z terenu Gminy Bielsk.

Rodzaj nieruchomości	Niesegregowane (zmieszane) odpady komunalne	Odpady segregowane	Odpady BIO	Odpady z betonu oraz gruz betonowy z rozbiórek i remontów	Odpady wielkogabarytowe	Urządzenia zawierające freony	Zużyte urządzenia elektryczne i elektroniczne *200135 i 200136, 200134	Zużyte opony	Leki inne niż wymienione w 200131	Pozostałości zawierające pozostałości substancji niebezpiecznych	Baterie i akumulatory inne niż wymienione w 200133
<b>styczeń 2019 r.</b>											
zamieszkała	108,08	13,45	0,00	0,00	0,00	0,00	0,00	0,00	0,00	0,00	0,00
niezamieszkała	4,78	0,63	0,00	0,00	0,00	0,00	0,00	0,00	0,00	0,00	0,00
<b>styczeń</b>	<b>112,86</b>	<b>14,08</b>	<b>0,00</b>	<b>0,00</b>	<b>0,00</b>	<b>0,00</b>	<b>0,00</b>	<b>0,00</b>	<b>0,00</b>	<b>0,00</b>	<b>0,00</b>
<b>luty 2019 r.</b>											
zamieszkała	115,46	23,37	0,00	0,00	0,00	0,00	0,00	0,00	0,00	0,00	0,00
niezamieszkała	7,18	0,22	0,00	0,00	0,00	0,00	0,00	0,00	0,00	0,00	0,00
<b>luty</b>	<b>122,64</b>	<b>23,59</b>	<b>0,00</b>	<b>0,00</b>	<b>0,00</b>	<b>0,00</b>	<b>0,00</b>	<b>0,00</b>	<b>0,00</b>	<b>0,00</b>	<b>0,00</b>
<b>marzec 2019 r.</b>											
zamieszkała	97,69	46,54	0,34	0,00	0,00	0,00	0,00	0,00	0,00	0,00	0,00
niezamieszkała	7,51	0,48	0,00	0,00	0,00	0,00	0,00	0,00	0,00	0,00	0,00
<b>marzec</b>	<b>105,2</b>	<b>47,02</b>	<b>0,34</b>	<b>0,00</b>	<b>0,00</b>	<b>0,00</b>	<b>0,00</b>	<b>0,00</b>	<b>0,00</b>	<b>0,00</b>	<b>0,00</b>
<b>kwiecień 2019 r.</b>											
zamieszkała	125,17	30,66	5,16	0,00	0,00	0,00	0,00	0,00	0,00	0,00	0,00
niezamieszkała	8,35	0,55	0,00	0,00	0,00	0,00	0,00	0,00	0,00	0,00	0,00
<b>kwiecień</b>	<b>133,52</b>	<b>31,21</b>	<b>5,16</b>	<b>0,00</b>	<b>0,00</b>	<b>0,00</b>	<b>0,00</b>	<b>0,00</b>	<b>0,00</b>	<b>0,00</b>	<b>0,00</b>
<b>maj 2019 r.</b>											
zamieszkała	134,52	25,91	10,28	1,84	3,38	0,00	1,80	0,40	0,00	0,00	0,00
niezamieszkała	8,68	0,28	0,00	0,00	0,00	0,00	0,00	0,00	0,00	0,00	0,00
<b>maj</b>	<b>143,20</b>	<b>26,19</b>	<b>10,28</b>	<b>1,84</b>	<b>3,38</b>	<b>0,00</b>	<b>1,80</b>	<b>0,40</b>	<b>0,00</b>	<b>0,00</b>	<b>0,00</b>
<b>czerwiec 2019 r.</b>											
zamieszkała	116,46	34,82	11,38	0,00	0,00	0,00	0,00	0,00	0,00	0,00	0,00
niezamieszkała	8,32	0,36	0,00	0,00	0,00	0,00	0,00	0,00	0,00	0,00	0,00
<b>czerwiec</b>	<b>124,78</b>	<b>35,18</b>	<b>11,38</b>	<b>0,00</b>	<b>0,00</b>	<b>0,00</b>	<b>0,00</b>	<b>0,00</b>	<b>0,00</b>	<b>0,00</b>	<b>0,00</b>
<b>lipiec 2019 r.</b>											
zamieszkała	0,00	0,00	0,00	0,00	0,00	0,00	0,00	0,00	0,00	0,00	0,00
niezamieszkała	0,00	0,00	0,00	0,00	0,00	0,00	0,00	0,00	0,00	0,00	0,00
<b>lipiec</b>	<b>0,00</b>	<b>0,00</b>	<b>0,00</b>	<b>0,00</b>	<b>0,00</b>	<b>0,00</b>	<b>0,00</b>	<b>0,00</b>	<b>0,00</b>	<b>0,00</b>	<b>0,00</b>
<b>sierpień 2019 r.</b>											
zamieszkała	0,00	0,00	0,00	0,00	0,00	0,00	0,00	0,00	0,00	0,00	0,00
niezamieszkała	0,00	0,00	0,00	0,00	0,00	0,00	0,00	0,00	0,00	0,00	0,00
<b>sierpień</b>	<b>0,00</b>	<b>0,00</b>	<b>0,00</b>	<b>0,00</b>	<b>0,00</b>	<b>0,00</b>	<b>0,00</b>	<b>0,00</b>	<b>0,00</b>	<b>0,00</b>	<b>0,00</b>
<b>wrzesień 2019 r.</b>											
zamieszkała	159,20	43,65	5,22	0,00	0,00	0,00	0,00	0,00	0,00	0,00	0,00
niezamieszkała	17,98	0,48	0,00	0,00	0,00	0,00	0,00	0,00	0,00	0,00	0,00
<b>wrzesień</b>	<b>177,18</b>	<b>44,13</b>	<b>5,22</b>	<b>0,00</b>	<b>0,00</b>	<b>0,00</b>	<b>0,00</b>	<b>0,00</b>	<b>0,00</b>	<b>0,00</b>	<b>0,00</b>
<b>październik 2019 r.</b>											
zamieszkała	98,9	20,89	9,2	0,00	0,00	0,00	0,00	0,00	0,00	0,00	0,00
niezamieszkała	17,52	0,46	0,00	0,00	0,00	0,00	0,00	0,00	0,00	0,00	0,00
<b>październik</b>	<b>116,42</b>	<b>21,35</b>	<b>9,2</b>	<b>0,00</b>	<b>0,00</b>	<b>0,00</b>	<b>0,00</b>	<b>0,00</b>	<b>0,00</b>	<b>0,00</b>	<b>0,00</b>
<b>listopad 2019 r.</b>											
zamieszkała	117,19	24,82	5,96	2,16	4,28	0,74	1,64	0,27	0,01	0,00	0,01
niezamieszkała	15,27	0,00	0,48	0,00	0,00	0,00	0,00	0,00	0,00	0,00	0,00
<b>listopad</b>	<b>132,46</b>	<b>24,82</b>	<b>6,44</b>	<b>2,16</b>	<b>4,28</b>	<b>0,74</b>	<b>1,64</b>	<b>0,27</b>	<b>0,01</b>	<b>0,00</b>	<b>0,01</b>
<b>grudzień 2019 r.</b>											
zamieszkała	130,56	26,03	2,18	0,00	0,00	0,00	0,00	0,00	0,00	0,00	0,00
niezamieszkała	14,78	0,42	0,00	0,00	0,00	0,00	0,00	0,00	0,00	0,00	0,00
<b>grudzień</b>	<b>145,34</b>	<b>26,45</b>	<b>2,18</b>	<b>0</b>	<b>0</b>	<b>0</b>	<b>0</b>	<b>0</b>	<b>0</b>	<b>0</b>	<b>0</b>



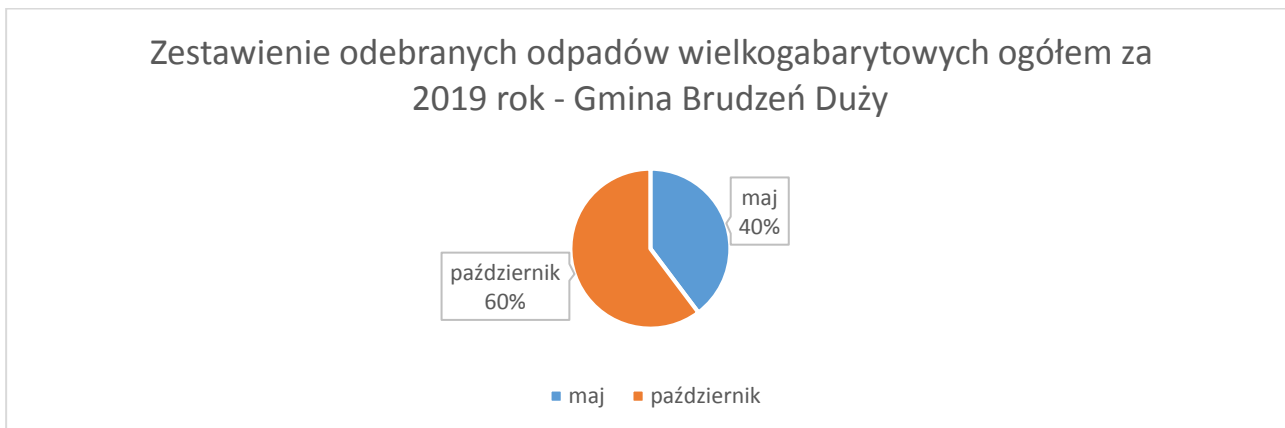
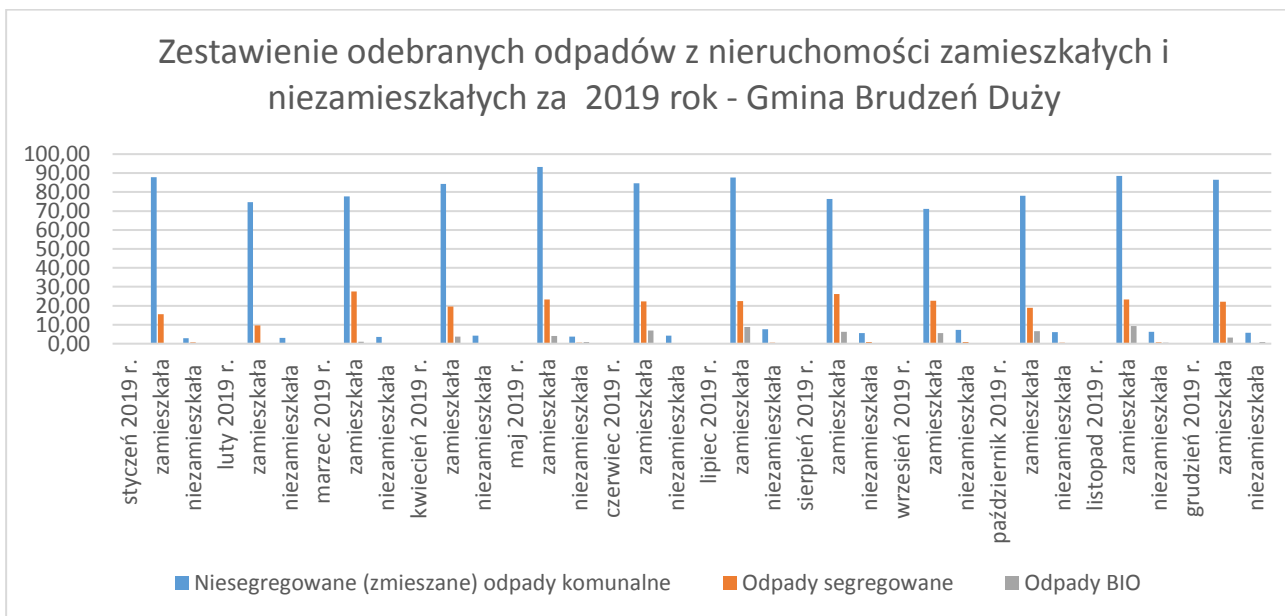
Wykres Nr 1 - Zestawienie odebranych w 2019 r. odpadów komunalnych z terenu Gminy Bielsk



Tab. Nr 17 - Zestawienie odebranych w 2019 r. odpadów komunalnych z terenu Gminy Brudzeń Duży.

Rodzaj nieruchomości	Niesegregowane (zmieszane) odpady komunalne	Odpady segregowane	Odpady BIO	Odpady z betonu oraz gruz betonowy z rozbiórek i remontów	Odpady wielkogabarytowe	Urządzenia zawierające freony	Zużyte urządzenia elektryczne i elektroniczne *200135 i 200136, 200134	Zużyte opony	Leki inne niż wymienione w 200131	Pozostałości zawierające pozostałości substancji niebezpiecznych	Baterie i akumulatory inne niż wymienione w 20 01 33
<b>styczeń 2019 r.</b>											
zamieszkała	87,82	15,57	0,00	0,00	0,00	0,00	0,00	0,00	0,00	0,00	0,00
niezamieszkała	2,84	0,67	0,00	0,00	0,00	0,00	0,00	0,00	0,00	0,00	0,00
<b>styczeń</b>	<b>90,66</b>	<b>16,24</b>	<b>0,00</b>	<b>0,00</b>	<b>0,00</b>	<b>0,00</b>	<b>0,00</b>	<b>0,00</b>	<b>0,00</b>	<b>0,00</b>	<b>0,00</b>
<b>luty 2019 r.</b>											
zamieszkała	74,59	9,61	0,00	0,00	0,00	0,00	0,00	0,00	0,00	0,00	0,00
niezamieszkała	2,97	0,39	0,00	0,00	0,00	0,00	0,00	0,00	0,00	0,00	0,00
<b>luty</b>	<b>77,56</b>	<b>10,00</b>	<b>0,00</b>	<b>0,00</b>	<b>0,00</b>	<b>0,00</b>	<b>0,00</b>	<b>0,00</b>	<b>0,00</b>	<b>0,00</b>	<b>0,00</b>
<b>marzec 2019 r.</b>											
zamieszkała	77,61	27,48	1,04	0,00	0,00	0,00	0,00	0,00	0,00	0,00	0,00
niezamieszkała	3,51	0,37	0,04	0,00	0,00	0,00	0,00	0,00	0,00	0,00	0,00
<b>marzec</b>	<b>81,12</b>	<b>27,85</b>	<b>1,08</b>	<b>0,00</b>	<b>0,00</b>	<b>0,00</b>	<b>0,00</b>	<b>0,00</b>	<b>0,00</b>	<b>0,00</b>	<b>0,00</b>
<b>kwiecień 2019 r.</b>											
zamieszkała	84,22	19,65	3,70	0,00	0,00	0,00	0,00	0,00	0,00	0,00	0,00
niezamieszkała	4,26	0,27	0,02	0,00	0,00	0,00	0,00	0,00	0,00	0,00	0,00
<b>kwiecień</b>	<b>88,48</b>	<b>19,92</b>	<b>3,72</b>	<b>0,00</b>	<b>0,00</b>	<b>0,00</b>	<b>0,00</b>	<b>0,00</b>	<b>0,00</b>	<b>0,00</b>	<b>0,00</b>
<b>maj 2019 r.</b>											
zamieszkała	93,15	23,26	4,14	4,48	7,78	0,00	1,52	0,96	0,02	0,00	0,00
niezamieszkała	3,77	0,52	0,90	0,00	0,00	0,00	0,00	0,00	0,00	0,00	0,00
<b>maj</b>	<b>96,92</b>	<b>23,78</b>	<b>5,04</b>	<b>4,48</b>	<b>7,78</b>	<b>0,00</b>	<b>1,52</b>	<b>0,96</b>	<b>0,02</b>	<b>0,00</b>	<b>0,00</b>
<b>czerwiec 2019 r.</b>											
zamieszkała	84,65	22,22	6,92	0,00	0,00	0,00	0,00	0,00	0,00	0,00	0,00
niezamieszkała	4,23	0,30	0,00	0,00	0,00	0,00	0,00	0,00	0,00	0,00	0,00
<b>czerwiec</b>	<b>88,88</b>	<b>22,52</b>	<b>6,92</b>	<b>0,00</b>	<b>0,00</b>	<b>0,00</b>	<b>0,00</b>	<b>0,00</b>	<b>0,00</b>	<b>0,00</b>	<b>0,00</b>
<b>lipiec 2019 r.</b>											
zamieszkała	87,61	22,48	8,73	0,00	0,00	0,00	0,00	0,00	0,00	0,00	0,00
niezamieszkała	7,63	0,59	0,13	0,00	0,00	0,00	0,00	0,00	0,00	0,00	0,00
<b>lipiec</b>	<b>95,24</b>	<b>23,07</b>	<b>8,86</b>	<b>0,00</b>	<b>0,00</b>	<b>0,00</b>	<b>0,00</b>	<b>0,00</b>	<b>0,00</b>	<b>0,00</b>	<b>0,00</b>
<b>sierpień 2019 r.</b>											
zamieszkała	76,37	26,14	6,18	0,00	0,00	0,00	0,00	0,00	0,00	0,00	0,00
niezamieszkała	5,51	0,90	0,24	0,00	0,00	0,00	0,00	0,00	0,00	0,00	0,00
<b>sierpień</b>	<b>81,88</b>	<b>27,04</b>	<b>6,42</b>	<b>0,00</b>	<b>0,00</b>	<b>0,00</b>	<b>0,00</b>	<b>0,00</b>	<b>0,00</b>	<b>0,00</b>	<b>0,00</b>
<b>wrzesień 2019 r.</b>											
zamieszkała	71,09	22,64	5,54	0,00	0,00	0,00	0,00	0,00	0,00	0,00	0,00
niezamieszkała	7,31	0,90	0,04	0,00	0,00	0,00	0,00	0,00	0,00	0,00	0,00
<b>wrzesień</b>	<b>78,40</b>	<b>23,54</b>	<b>5,58</b>	<b>0,00</b>	<b>0,00</b>	<b>0,00</b>	<b>0,00</b>	<b>0,00</b>	<b>0,00</b>	<b>0,00</b>	<b>0,00</b>
<b>październik 2019 r.</b>											
zamieszkała	78,05	18,85	6,64	6,92	11,80	0,92	1,23	1,60	0,07	0,07	0,03
niezamieszkała	6,01	0,52	0,06	0,00	0,00	0,00	0,00	0,00	0,00	0,00	0,00
<b>październik</b>	<b>84,06</b>	<b>19,37</b>	<b>6,70</b>	<b>6,92</b>	<b>11,80</b>	<b>0,92</b>	<b>1,23</b>	<b>1,60</b>	<b>0,07</b>	<b>0,07</b>	<b>0,03</b>
<b>listopad 2019 r.</b>											
zamieszkała	88,42	23,39	9,36	0,00	0,00	0,00	0,00	0,00	0,00	0,00	0,00
niezamieszkała	6,22	0,68	0,6	0,00	0,00	0,00	0,00	0,00	0,00	0,00	0,00
<b>listopad</b>	<b>94,64</b>	<b>24,07</b>	<b>9,96</b>	<b>0,00</b>	<b>0,00</b>	<b>0,00</b>	<b>0,00</b>	<b>0,00</b>	<b>0,00</b>	<b>0,00</b>	<b>0,00</b>
<b>grudzień 2019 r.</b>											
zamieszkała	86,45	22,18	3,29	0,00	0,00	0,00	0,00	0,00	0,00	0,00	0,00
niezamieszkała	5,69	0,34	0,81	0,00	0,00	0,00	0,00	0,00	0,00	0,00	0,00
<b>grudzień</b>	<b>92,14</b>	<b>22,52</b>	<b>4,1</b>	<b>0</b>	<b>0</b>	<b>0</b>	<b>0</b>	<b>0</b>	<b>0</b>	<b>0</b>	<b>0</b>

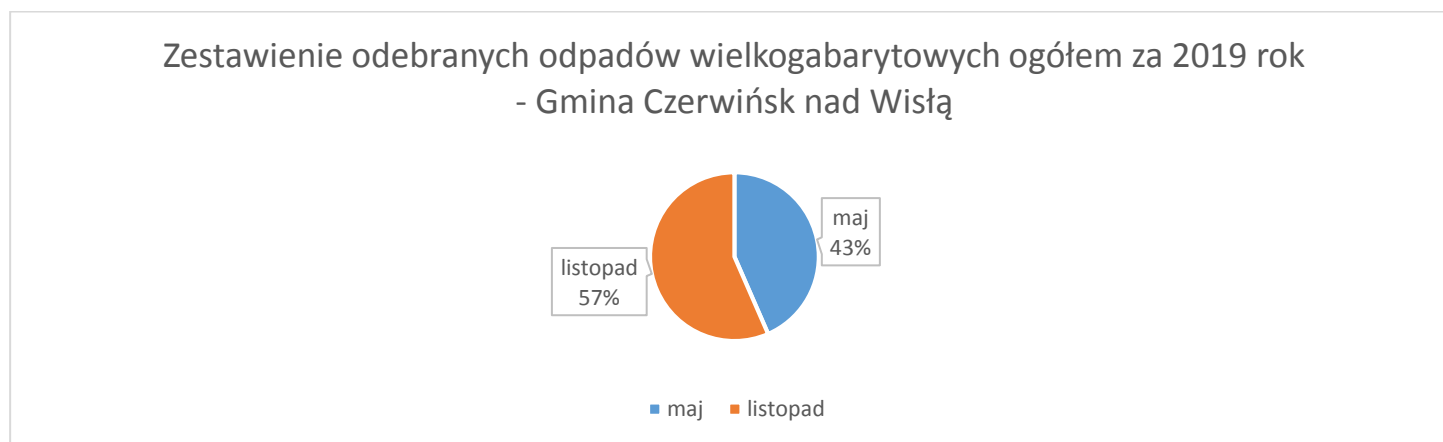
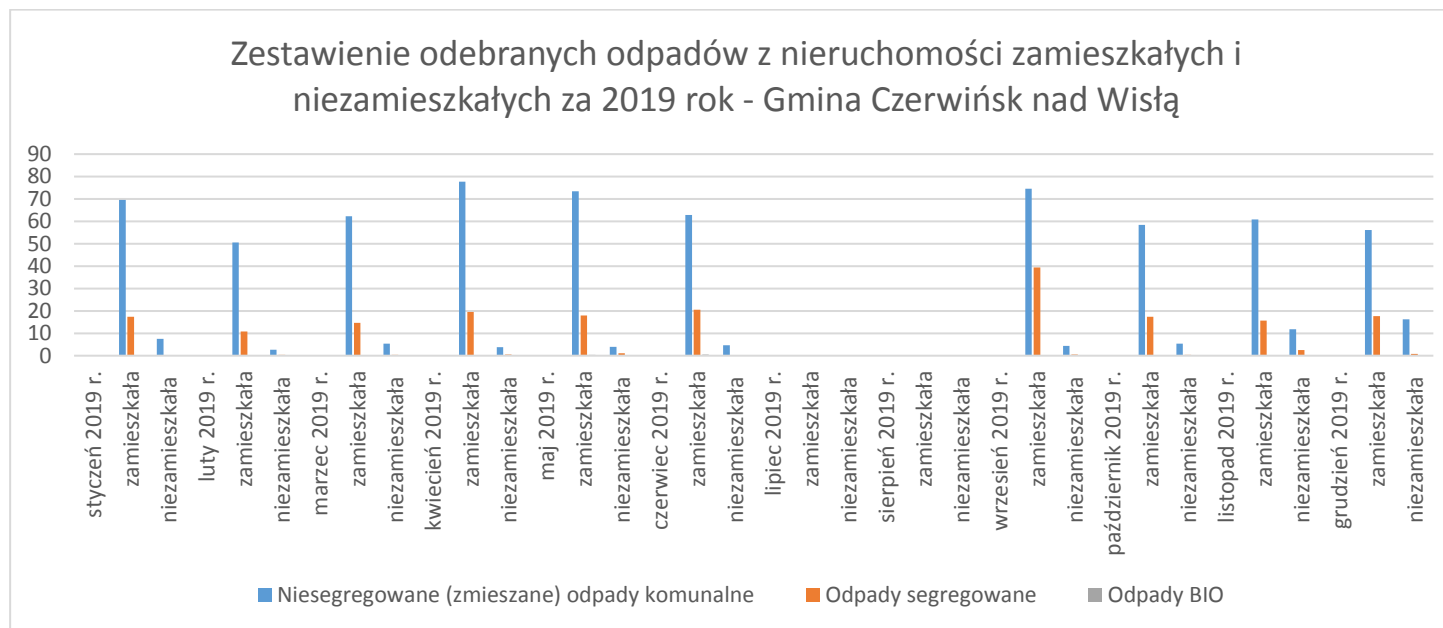
Wykres Nr 2 - Zestawienie odebranych w 2018 r. odpadów komunalnych z terenu Gminy Brudzeń Duży



Tab. Nr 18 - Zestawienie odebranych w 2019 r. odpadów komunalnych z teren Gminy Czerwińsk nad Wisłą

Rodzaj nieruchomości	Niesegregowane (zmieszane) odpady komunalne	Odpady segregowane	Odpady BIO	Odpady z betonu oraz gruz betonowy z rozbiórek i remontów	Odpady wielkogabarytowe	Urządzenia zawierające freony	Zużyte urządzenia elektryczne i elektroniczne *200135 i 200136, 200134	Zużyte opony	Leki inne niż wymienione w 200131	Pozostałości zawierające pozostałości substancji niebezpiecznych
<b>styczeń 2019 r.</b>										
zamieszkała	69,52	17,34	0,00	0,00	0,00	0,00	0,00	0,00	0,00	0,00
niezamieszkała	7,52	0,20	0,00	0,00	0,00	0,00	0,00	0,00	0,00	0,00
<b>styczeń</b>	<b>77,04</b>	<b>17,54</b>	<b>0,00</b>	<b>0,00</b>	<b>0,00</b>	<b>0,00</b>	<b>0,00</b>	<b>0,00</b>	<b>0,00</b>	<b>0,00</b>
<b>luty 2019 r.</b>										
zamieszkała	50,56	10,84	0,00	0,00	0,00	0,00	0,00	0,00	0,00	0,00
niezamieszkała	2,68	0,38	0,00	0,00	0,00	0,00	0,00	0,00	0,00	0,00
<b>luty</b>	<b>53,24</b>	<b>11,22</b>	<b>0,00</b>	<b>0,00</b>	<b>0,00</b>	<b>0,00</b>	<b>0,00</b>	<b>0,00</b>	<b>0,00</b>	<b>0,00</b>
<b>marzec 2019 r.</b>										
zamieszkała	62,32	14,60	0,20	0,00	0,00	0,00	0,00	0,00	0,00	0,00
niezamieszkała	5,38	0,38	0,00	0,00	0,00	0,00	0,00	0,00	0,00	0,00
<b>marzec</b>	<b>67,70</b>	<b>14,98</b>	<b>0,20</b>	<b>0,00</b>	<b>0,00</b>	<b>0,00</b>	<b>0,00</b>	<b>0,00</b>	<b>0,00</b>	<b>0,00</b>
<b>kwiecień 2019 r.</b>										
zamieszkała	77,72	19,46	0,04	0,00	0,00	0,00	0,00	0,00	0,00	0,00
niezamieszkała	3,76	0,52	0,00	0,00	0,00	0,00	0,00	0,00	0,00	0,00
<b>kwiecień</b>	<b>81,48</b>	<b>19,98</b>	<b>0,04</b>	<b>0,00</b>	<b>0,00</b>	<b>0,00</b>	<b>0,00</b>	<b>0,00</b>	<b>0,00</b>	<b>0,00</b>
<b>maj 2019 r.</b>										
zamieszkała	73,36	17,98	0,30	0,00	3,12	0,00	0,90	0,46	0,00	0,00
niezamieszkała	3,88	1,06	0,00	0,00	0,00	0,00	0,00	0,00	0,00	0,00
<b>maj</b>	<b>77,24</b>	<b>19,04</b>	<b>0,30</b>	<b>0,00</b>	<b>3,12</b>	<b>0,00</b>	<b>0,90</b>	<b>0,46</b>	<b>0,00</b>	<b>0,00</b>
<b>czerwiec 2019 r.</b>										
zamieszkała	62,88	20,52	0,52	0,00	0,00	0,00	0,00	0,00	0,00	0,00
niezamieszkała	4,62	0,02	0,00	0,00	0,00	0,00	0,00	0,00	0,00	0,00
<b>czerwiec</b>	<b>67,50</b>	<b>20,54</b>	<b>0,52</b>	<b>0,00</b>	<b>0,00</b>	<b>0,00</b>	<b>0,00</b>	<b>0,00</b>	<b>0,00</b>	<b>0,00</b>
<b>lipiec 2019 r.</b>										
zamieszkała	0,00	0,00	0,00	0,00	0,00	0,00	0,00	0,00	0,00	0,00
niezamieszkała	0,00	0,00	0,00	0,00	0,00	0,00	0,00	0,00	0,00	0,00
<b>lipiec</b>	<b>0,00</b>	<b>0,00</b>	<b>0,00</b>	<b>0,00</b>	<b>0,00</b>	<b>0,00</b>	<b>0,00</b>	<b>0,00</b>	<b>0,00</b>	<b>0,00</b>
<b>sierpień 2019 r.</b>										
zamieszkała	0,00	0,00	0,00	0,00	0,00	0,00	0,00	0,00	0,00	0,00
niezamieszkała	0,00	0,00	0,00	0,00	0,00	0,00	0,00	0,00	0,00	0,00
<b>sierpień</b>	<b>0,00</b>	<b>0,00</b>	<b>0,00</b>	<b>0,00</b>	<b>0,00</b>	<b>0,00</b>	<b>0,00</b>	<b>0,00</b>	<b>0,00</b>	<b>0,00</b>
<b>wrzesień 2019 r.</b>										
zamieszkała	74,50	39,36	0,00	0,00	0,00	0,00	0,00	0,00	0,00	0,00
niezamieszkała	4,42	0,56	0,00	0,00	0,00	0,00	0,00	0,00	0,00	0,00
<b>wrzesień</b>	<b>78,92</b>	<b>39,92</b>	<b>0,00</b>	<b>0,00</b>	<b>0,00</b>	<b>0,00</b>	<b>0,00</b>	<b>0,00</b>	<b>0,00</b>	<b>0,00</b>
<b>październik 2019 r.</b>										
zamieszkała	58,46	17,42	0,00	0,00	0,00	0,00	0,00	0,00	0,00	0,00
niezamieszkała	5,44	0,30	0,00	0,00	0,00	0,00	0,00	0,00	0,00	0,00
<b>październik</b>	<b>63,90</b>	<b>17,72</b>	<b>0,00</b>	<b>0,00</b>	<b>0,00</b>	<b>0,00</b>	<b>0,00</b>	<b>0,00</b>	<b>0,00</b>	<b>0,00</b>
<b>listopad 2019 r.</b>										
zamieszkała	60,88	15,6	0,00	0,00	4,06	0,00	0,64	0,00	0,00	0,00
niezamieszkała	11,76	2,54	0,00	0,00	0,00	0,00	0,00	0,00	0,00	0,00
<b>listopad</b>	<b>72,64</b>	<b>18,14</b>	<b>0,00</b>	<b>0,00</b>	<b>4,06</b>	<b>0,00</b>	<b>0,64</b>	<b>0,00</b>	<b>0,00</b>	<b>0,00</b>
<b>grudzień 2019 r.</b>										
zamieszkała	56,12	17,7	0,00	0,00	0,00	0,00	0,00	0,00	0,00	0,00
niezamieszkała	16,24	0,76	0,00	0,00	0,00	0,00	0,00	0,00	0,00	0,00
<b>grudzień</b>	<b>72,36</b>	<b>18,46</b>	<b>0</b>	<b>0</b>	<b>0</b>	<b>0</b>	<b>0</b>	<b>0</b>	<b>0</b>	<b>0</b>

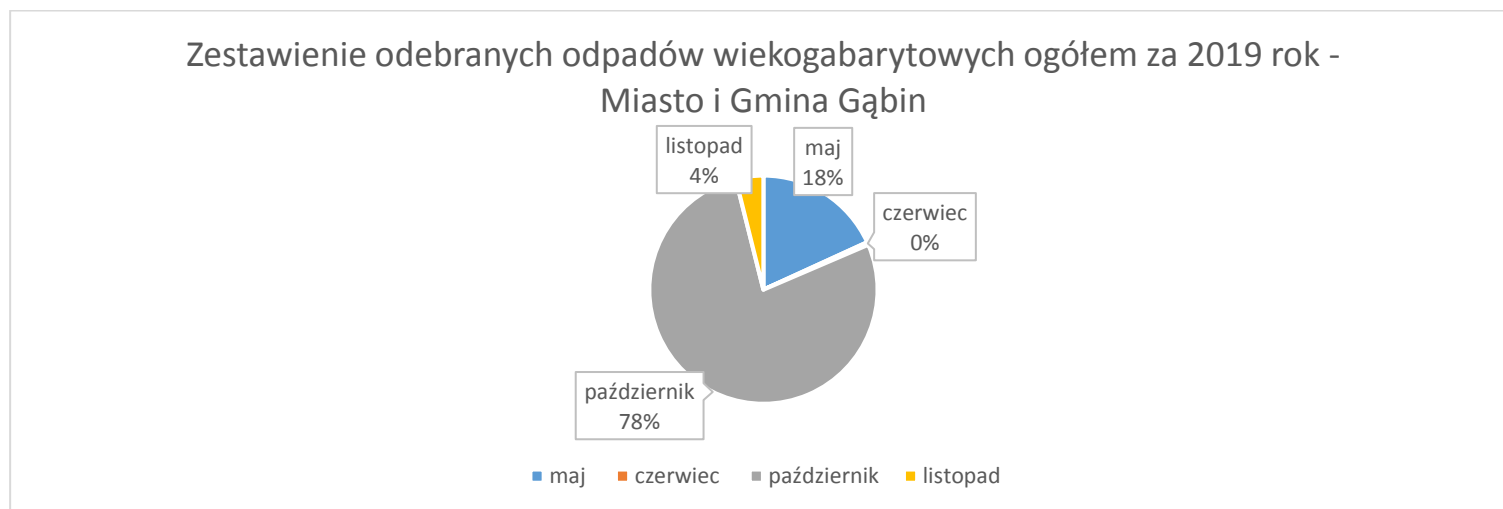
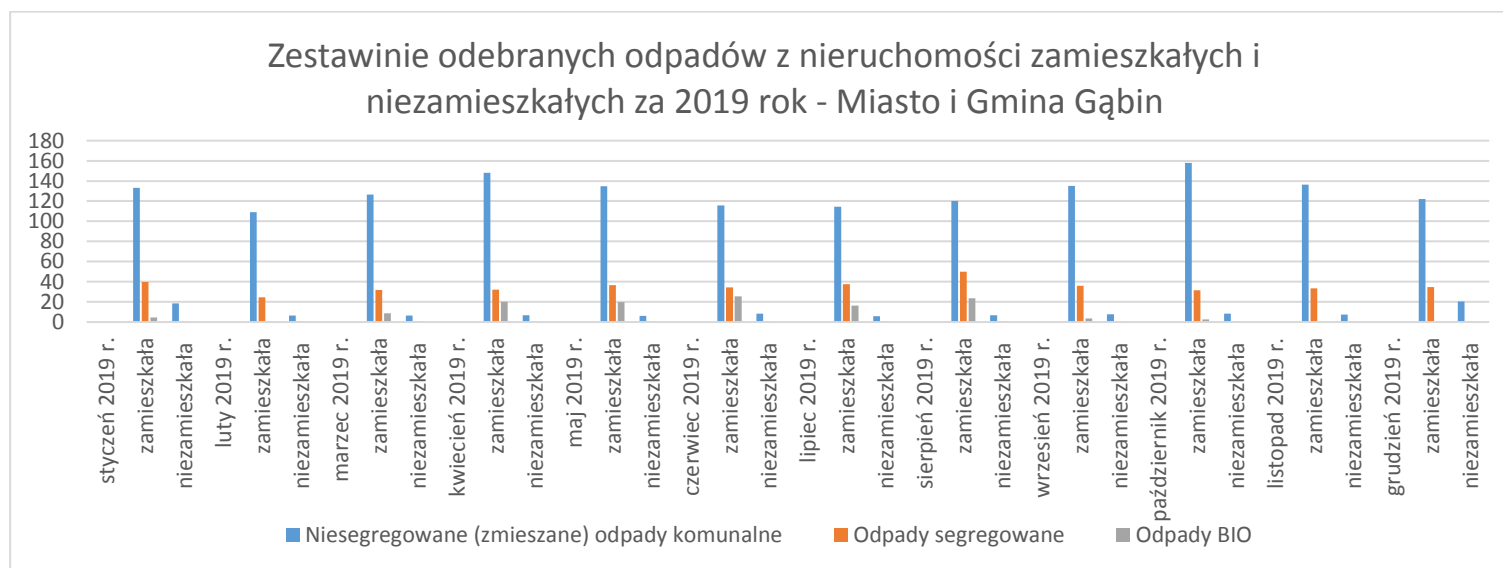
Wykres Nr 3 - Zestawienie odebranych w 2019 r. odpadów komunalnych z terenu Gminy Czerwińsk nad Wisłą



Tab. Nr 19 - Zestawienie odebranych w 2019 r. odpadów komunalnych z terenu Miasta i Gminy Gąbin

Rodzaj nieruchomości	Niesegregowane (zmieszane) odpady komunalne	Odpady segregowane	Odpady BIO	Odpady z betonu oraz gruz betonowy z rozbiórek i remontów	Odpady wielkogabarytowe	Urządzenia zawierające freony	Zużyte urządzenia elektryczne i elektroniczne *200135 i 200136, 200134	Zużyte opony	Leki inne niż wymienione w 200131	Pozostałości zawierające pozostałości substancji niebezpiecznych
<b>styczeń 2019 r.</b>										
zamieszkała	133,32	39,74	4,56	0,00	0,00	0,00	0,00	0,00	0,00	0,00
niezamieszkała	18,58	0,32	0,00	0,00	0,00	0,00	0,00	0,00	0,00	0,00
<b>styczeń</b>	<b>151,90</b>	<b>40,06</b>	<b>4,56</b>	<b>0,00</b>	<b>0,00</b>	<b>0,00</b>	<b>0,00</b>	<b>0,00</b>	<b>0,00</b>	<b>0,00</b>
<b>luty 2019 r.</b>										
zamieszkała	109,02	24,46	1,08	0,00	0,00	0,00	0,00	0,00	0,00	0,00
niezamieszkała	6,56	0,74	0,00	0,00	0,00	0,00	0,00	0,00	0,00	0,00
<b>luty</b>	<b>115,58</b>	<b>25,20</b>	<b>1,08</b>	<b>0,00</b>	<b>0,00</b>	<b>0,00</b>	<b>0,00</b>	<b>0,00</b>	<b>0,00</b>	<b>0,00</b>
<b>marzec 2019 r.</b>										
zamieszkała	126,38	31,92	8,56	0,00	0,00	0,00	0,00	0,00	0,00	0,00
niezamieszkała	6,46	0,80	0,00	0,00	0,00	0,00	0,00	0,00	0,00	0,00
<b>marzec</b>	<b>132,84</b>	<b>32,72</b>	<b>8,56</b>	<b>0,00</b>	<b>0,00</b>	<b>0,00</b>	<b>0,00</b>	<b>0,00</b>	<b>0,00</b>	<b>0,00</b>
<b>kwiecień 2019 r.</b>										
zamieszkała	148,16	32,2	20,2	0,00	0,00	0,00	0,00	0,00	0,00	0,00
niezamieszkała	6,74	0,66	0,00	0,00	0,00	0,00	0,00	0,00	0,00	0,00
<b>kwiecień</b>	<b>154,9</b>	<b>32,86</b>	<b>20,2</b>	<b>0,00</b>	<b>0,00</b>	<b>0,00</b>	<b>0,00</b>	<b>0,00</b>	<b>0,00</b>	<b>0,00</b>
<b>maj 2019 r.</b>										
zamieszkała	134,72	36,50	19,82	2,68	4,28	0,00	0,84	0,85	0,00	0,00
niezamieszkała	6,10	0,38	0,00	0,00	0,00	0,00	0,00	0,00	0,00	0,00
<b>maj</b>	<b>140,82</b>	<b>36,88</b>	<b>19,82</b>	<b>2,68</b>	<b>4,28</b>	<b>0,00</b>	<b>0,84</b>	<b>0,85</b>	<b>0,00</b>	<b>0,00</b>
<b>czerwiec 2019 r.</b>										
zamieszkała	115,78	34,26	25,44	0,00	0,09	0,00	0,00	0,00	0,00	0,00
niezamieszkała	8,44	0,48	0,00	0,00	0,00	0,00	0,00	0,00	0,00	0,00
<b>czerwiec</b>	<b>124,22</b>	<b>34,74</b>	<b>25,44</b>	<b>0,00</b>	<b>0,09</b>	<b>0,00</b>	<b>0,00</b>	<b>0,00</b>	<b>0,00</b>	<b>0,00</b>
<b>lipiec 2019 r.</b>										
zamieszkała	114,38	37,58	16,40	0,00	0,00	0,00	0,00	0,00	0,00	0,00
niezamieszkała	5,68	0,60	0,00	0,00	0,00	0,00	0,00	0,00	0,00	0,00
<b>lipiec</b>	<b>120,06</b>	<b>38,18</b>	<b>16,40</b>	<b>0,00</b>	<b>0,00</b>	<b>0,00</b>	<b>0,00</b>	<b>0,00</b>	<b>0,00</b>	<b>0,00</b>
<b>sierpień 2019 r.</b>										
zamieszkała	120,02	49,79	23,64	0,00	0,00	0,00	0,00	0,00	0,00	0,00
niezamieszkała	6,88	0,56	0,00	0,00	0,00	0,00	0,00	0,00	0,00	0,00
<b>sierpień</b>	<b>126,90</b>	<b>50,35</b>	<b>23,64</b>	<b>0,00</b>	<b>0,00</b>	<b>0,00</b>	<b>0,00</b>	<b>0,00</b>	<b>0,00</b>	<b>0,00</b>
<b>wrzesień 2019 r.</b>										
zamieszkała	134,96	35,92	3,48	0,00	0,00	0,00	0,00	0,00	0,00	0,00
niezamieszkała	7,82	0,40	0,00	0,00	0,00	0,00	0,00	0,00	0,00	0,00
<b>wrzesień</b>	<b>142,78</b>	<b>36,32</b>	<b>3,48</b>	<b>0,00</b>	<b>0,00</b>	<b>0,00</b>	<b>0,00</b>	<b>0,00</b>	<b>0,00</b>	<b>0,00</b>
<b>październik 2019 r.</b>										
zamieszkała	158,10	31,48	2,74	0,16	18,26	0,00	2,32	1,53	0,00	0,00
niezamieszkała	8,38	0,62	0,00	0,00	0,00	0,00	0,00	0,00	0,00	0,00
<b>październik</b>	<b>166,48</b>	<b>32,10</b>	<b>2,74</b>	<b>0,16</b>	<b>18,26</b>	<b>0,00</b>	<b>2,32</b>	<b>1,53</b>	<b>0,00</b>	<b>0,00</b>
<b>listopad 2019 r.</b>										
zamieszkała	136,5	33,32	0,00	0,00	0,92	0,00	0,00	0,00	0,00	0,00
niezamieszkała	7,4	0,54	0,00	0,00	0,00	0,00	0,00	0,00	0,00	0,00
<b>listopad</b>	<b>143,9</b>	<b>33,86</b>	<b>0,00</b>	<b>0,00</b>	<b>0,92</b>	<b>0,00</b>	<b>0,00</b>	<b>0,00</b>	<b>0,00</b>	<b>0,00</b>
<b>grudzień 2019 r.</b>										
zamieszkała	122,16	34,758	0,00	0,00	0,00	0,00	0,00	0,00	0,00	0,00
niezamieszkała	20,56	0,82	0,00	0,00	0,00	0,00	0,00	0,00	0,00	0,00
<b>grudzień</b>	<b>142,72</b>	<b>35,578</b>	<b>0</b>	<b>0</b>	<b>0</b>	<b>0</b>	<b>0</b>	<b>0</b>	<b>0</b>	<b>0</b>

Wykres Nr 4 - Zestawienie odebranych w 2019 r. odpadów komunalnych z terenu Miasta i Gminy Gąbin

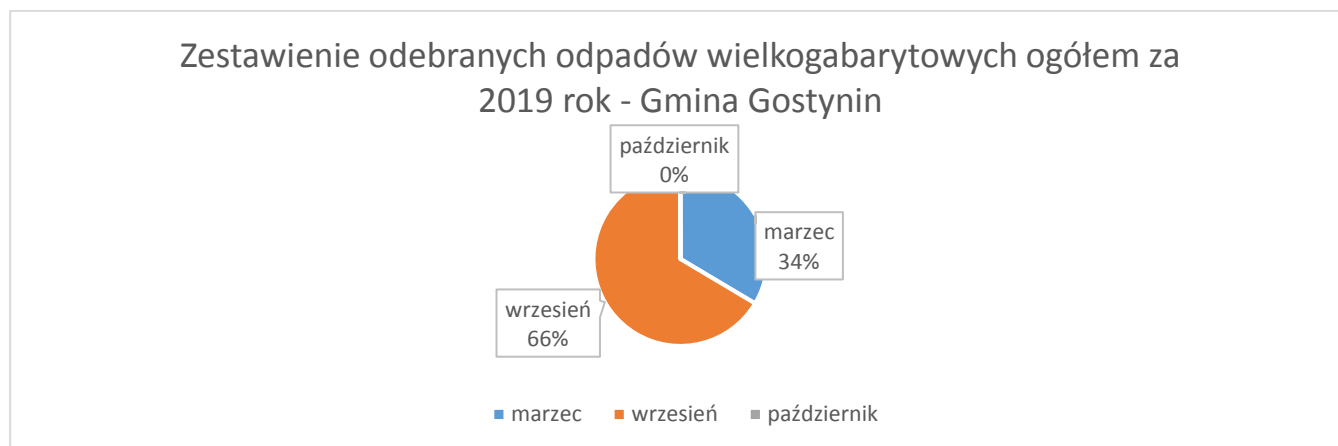
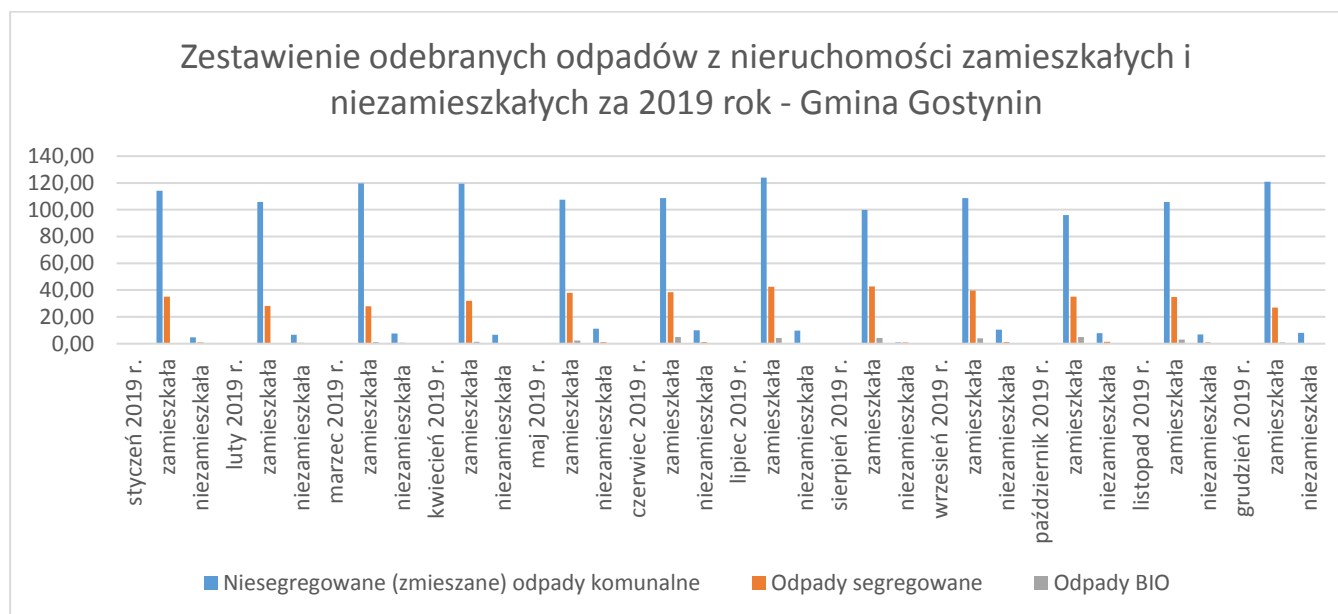


Tab. Nr 20 - Zestawienie odebranych w 2019 r. odpadów komunalnych z terenu Gminy Gostynin

Rodzaj nieruchomości	Niesegregowane (zmieszane) odpady komunalne	Odpady segregowane	Odpady BIO	Odpady z betonu oraz gruz betonowy z rozbiórek i remontów	Odpady wielkogabarytowe	Urządzenia zawierające freony	Zużyte urządzenia elektryczne i elektroniczne *200135 i 200136, 200134	Zużyte opony	Leki inne niż wymienione w 200131	Pozostałości zawierające pozostałości substancji niebezpiecznych	Baterie i akumulatory tacznie z bateriami i akumulatorami wymienionymi w 160601,160602 lub 160603 oraz niesortowane baterie i akumulatory zawierające te baterie
<b>styczeń 2019 r.</b>											
zamieszkała	114,26	35,02	0,04	0,00	0,00	0,00	0,00	0,00	0,00	0,00	0,00
niezamieszkała	4,71	0,80	0,00	0,00	0,00	0,00	0,00	0,00	0,00	0,00	0,00
<b>styczeń</b>	<b>118,97</b>	<b>35,82</b>	<b>0,04</b>	<b>0,00</b>	<b>0,00</b>	<b>0,00</b>	<b>0,00</b>	<b>0,00</b>	<b>0,00</b>	<b>0,00</b>	<b>0,00</b>
<b>luty 2019 r.</b>											
zamieszkała	105,74	28,08	0,04	0,00	0,00	0,00	0,00	0,00	0,00	0,00	0,00
niezamieszkała	6,67	0,74	0,00	0,00	0,00	0,00	0,00	0,00	0,00	0,00	0,00
<b>luty</b>	<b>112,41</b>	<b>28,82</b>	<b>0,04</b>	<b>0,00</b>	<b>0,00</b>	<b>0,00</b>	<b>0,00</b>	<b>0,00</b>	<b>0,00</b>	<b>0,00</b>	<b>0,00</b>
<b>marzec 2019 r.</b>											
zamieszkała	119,63	27,92	1,18	1,74	19,90	0,86	1,38	2,08	0,06	0,02	0,00
niezamieszkała	7,61	0,66	0,00	0,00	0,00	0,00	0,00	0,00	0,00	0,00	0,00
<b>marzec</b>	<b>127,24</b>	<b>28,58</b>	<b>1,18</b>	<b>1,74</b>	<b>19,90</b>	<b>0,86</b>	<b>1,38</b>	<b>2,08</b>	<b>0,06</b>	<b>0,02</b>	<b>0,00</b>
<b>kwiecień 2019 r.</b>											
zamieszkała	119,35	32,06	1,50	0,00	0,00	0,00	0,00	0,00	0,00	0,00	0,00
niezamieszkała	6,68	0,36	0,00	0,00	0,00	0,00	0,00	0,00	0,00	0,00	0,00
<b>kwiecień</b>	<b>126,03</b>	<b>32,42</b>	<b>1,50</b>	<b>0,00</b>	<b>0,00</b>	<b>0,00</b>	<b>0,00</b>	<b>0,00</b>	<b>0,00</b>	<b>0,00</b>	<b>0,00</b>
<b>maj 2019 r.</b>											
zamieszkała	107,40	38,00	2,44	0,00	0,00	0,00	0,00	0,00	0,00	0,00	0,00
niezamieszkała	11,23	1,10	0,00	0,00	0,00	0,00	0,00	0,00	0,00	0,00	0,00
<b>maj</b>	<b>118,63</b>	<b>39,10</b>	<b>2,44</b>	<b>0,00</b>	<b>0,00</b>	<b>0,00</b>	<b>0,00</b>	<b>0,00</b>	<b>0,00</b>	<b>0,00</b>	<b>0,00</b>
<b>czerwiec 2019 r.</b>											
zamieszkała	108,77	38,46	4,94	0,00	0,00	0,00	0,00	0,00	0,00	0,00	0,00
niezamieszkała	10,04	1,08	0,00	0,00	0,00	0,00	0,00	0,00	0,00	0,00	0,00
<b>czerwiec</b>	<b>118,81</b>	<b>39,54</b>	<b>4,94</b>	<b>0,00</b>	<b>0,00</b>	<b>0,00</b>	<b>0,00</b>	<b>0,00</b>	<b>0,00</b>	<b>0,00</b>	<b>0,00</b>
<b>lipiec 2019 r.</b>											
zamieszkała	123,85	42,40	4,26	0,00	0,00	0,00	0,00	0,00	0,00	0,00	0,00
niezamieszkała	9,72	0,44	0,00	0,00	0,00	0,00	0,00	0,00	0,00	0,00	0,00
<b>lipiec</b>	<b>133,57</b>	<b>42,84</b>	<b>4,26</b>	<b>0,00</b>	<b>0,00</b>	<b>0,00</b>	<b>0,00</b>	<b>0,00</b>	<b>0,00</b>	<b>0,00</b>	<b>0,00</b>
<b>sierpień 2019 r.</b>											
zamieszkała	99,80	42,76	4,36	0,00	0,00	0,00	0,00	0,00	0,00	0,00	0,00
niezamieszkała	0,89	1,00	0,00	0,00	0,00	0,00	0,00	0,00	0,00	0,00	0,00
<b>sierpień</b>	<b>100,69</b>	<b>43,76</b>	<b>4,36</b>	<b>0,00</b>	<b>0,00</b>	<b>0,00</b>	<b>0,00</b>	<b>0,00</b>	<b>0,00</b>	<b>0,00</b>	<b>0,00</b>
<b>wrzesień 2019 r.</b>											
zamieszkała	108,66	39,50	4,04	2,28	39,38	1,32	3,08	4,42	0,06	0,02	0,04
niezamieszkała	10,57	1,18	0,00	0,00	0,00	0,00	0,00	0,00	0,00	0,00	0,00
<b>wrzesień</b>	<b>119,23</b>	<b>40,68</b>	<b>4,04</b>	<b>2,28</b>	<b>39,38</b>	<b>1,32</b>	<b>3,08</b>	<b>4,42</b>	<b>0,06</b>	<b>0,02</b>	<b>0,04</b>
<b>październik 2019 r.</b>											
zamieszkała	96,07	34,96	5,02	0,04	0,04	0,00	0,00	0,00	0,00	0,00	0,00
niezamieszkała	7,79	1,38	0,00	0,00	0,00	0,00	0,00	0,00	0,00	0,00	0,00
<b>październik</b>	<b>103,86</b>	<b>36,34</b>	<b>5,02</b>	<b>0,04</b>	<b>0,04</b>	<b>0,00</b>	<b>0,00</b>	<b>0,00</b>	<b>0,00</b>	<b>0,00</b>	<b>0,00</b>
<b>listopad 2019 r.</b>											
zamieszkała	105,869	34,88	3,02	0,00	0,00	0,00	0,00	0,00	0,00	0,00	0,00
niezamieszkała	6,991	1,00	0,00	0,00	0,00	0,00	0,00	0,00	0,00	0,00	0,00
<b>listopad</b>	<b>112,86</b>	<b>35,88</b>	<b>3,02</b>	<b>0,00</b>	<b>0,00</b>	<b>0,00</b>	<b>0,00</b>	<b>0,00</b>	<b>0,00</b>	<b>0,00</b>	<b>0,00</b>
<b>grudzień 2019 r.</b>											
zamieszkała	120,95	27,02	0,84	0,00	0,00	0,00	0,00	0,00	0,00	0,00	0,00
niezamieszkała	7,97	0,2	0,00	0,00	0,00	0,00	0,00	0,00	0,00	0,00	0,00
<b>grudzień</b>	<b>128,92</b>	<b>27,22</b>	<b>0,84</b>	<b>0,00</b>	<b>0,00</b>	<b>0,00</b>	<b>0,00</b>	<b>0,00</b>	<b>0,00</b>	<b>0,00</b>	<b>0,00</b>



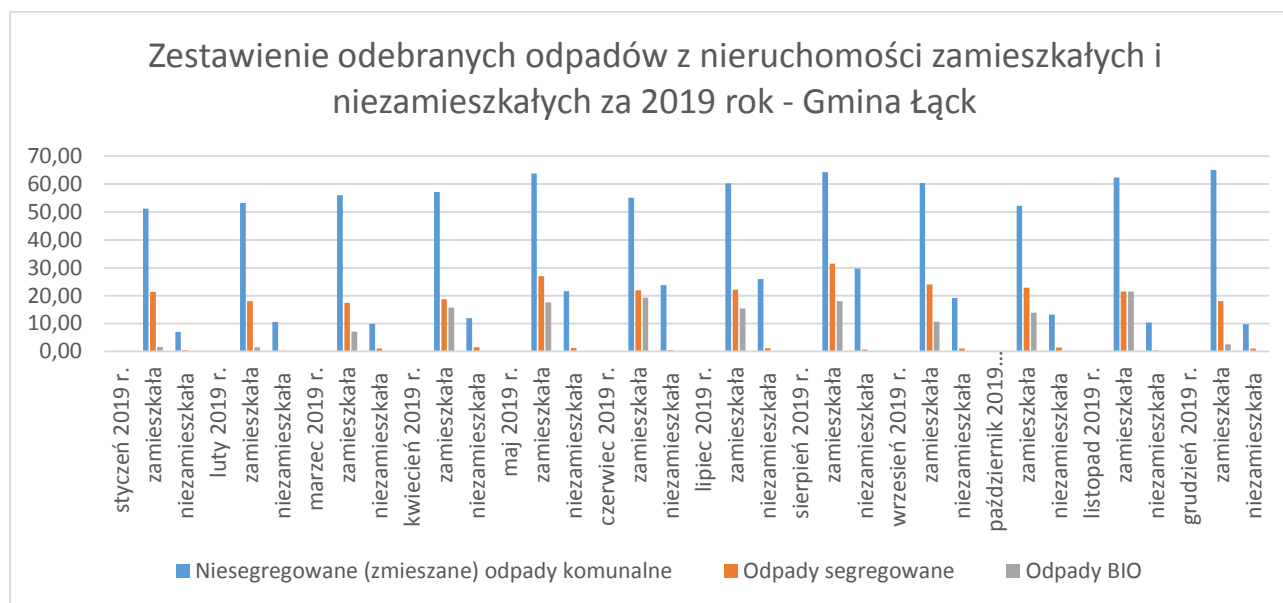
Wykres Nr 5 - Zestawienie odebranych w 2019 r. odpadów komunalnych z terenu Gminy Gostynin



Tab. Nr 21 - Zestawienie odebranych w 2019 r. odpadów komunalnych z terenu Gminy Łąck..

Rodzaj nieruchomości	Niesegregowane (zmieszane) odpady komunalne	Odpady segregowane	Odpady BIO	Odpady z betonu oraz gruz betonowy z rozbiórek i remontów	Odpady wielkogabarytowe	Urządzenia zawierające freony	Zużyte urządzenia elektryczne i elektroniczne *200135 i 200136, 200134	Zużyte opony	Leki inne niż wymienione w 200131	Pozostałości zawierające pozostałości substancji niebezpiecznych
<b>styczeń 2019 r.</b>										
zamieszkała	51,16	21,38	1,64	0,00	0,00	0,00	0,00	0,00	0,00	0,00
niezamieszkała	7,08	0,48	0,00	0,00	0,00	0,00	0,00	0,00	0,00	0,00
<b>styczeń</b>	<b>58,24</b>	<b>21,86</b>	<b>1,64</b>	<b>0,00</b>	<b>0,00</b>	<b>0,00</b>	<b>0,00</b>	<b>0,00</b>	<b>0,00</b>	<b>0,00</b>
<b>luty 2019 r.</b>										
zamieszkała	53,26	18,06	1,50	0,00	0,00	0,00	0,00	0,00	0,00	0,00
niezamieszkała	10,56	0,30	0,00	0,00	0,00	0,00	0,00	0,00	0,00	0,00
<b>luty</b>	<b>63,82</b>	<b>18,36</b>	<b>1,50</b>	<b>0,00</b>	<b>0,00</b>	<b>0,00</b>	<b>0,00</b>	<b>0,00</b>	<b>0,00</b>	<b>0,00</b>
<b>marzec 2019 r.</b>										
zamieszkała	56,00	17,50	7,10	0,00	2,70	0,00	0,00	0,00	0,00	0,00
niezamieszkała	9,90	1,10	0,00	0,00	0,00	0,00	0,00	0,00	0,00	0,00
<b>marzec</b>	<b>65,90</b>	<b>18,60</b>	<b>7,10</b>	<b>0,00</b>	<b>2,70</b>	<b>0,00</b>	<b>0,00</b>	<b>0,00</b>	<b>0,00</b>	<b>0,00</b>
<b>kwiecień 2019 r.</b>										
zamieszkała	57,18	18,73	15,70	2,00	2,42	0,00	0,58	0,20	0,00	0,00
niezamieszkała	11,94	1,52	0,00	0,00	0,00	0,00	0,00	0,00	0,00	0,00
<b>kwiecień</b>	<b>69,12</b>	<b>20,25</b>	<b>15,70</b>	<b>2,00</b>	<b>2,42</b>	<b>0,00</b>	<b>0,58</b>	<b>0,20</b>	<b>0,00</b>	<b>0,00</b>
<b>maj 2019 r.</b>										
zamieszkała	63,80	26,96	17,58	3,48	7,72	0,00	1,18	1,66	0,00	0,00
niezamieszkała	21,62	1,28	0,00	0,00	0,00	0,00	0,00	0,00	0,00	0,00
<b>maj</b>	<b>85,42</b>	<b>28,24</b>	<b>17,58</b>	<b>3,48</b>	<b>7,72</b>	<b>0,00</b>	<b>1,18</b>	<b>1,66</b>	<b>0,00</b>	<b>0,00</b>
<b>czerwiec 2019 r.</b>										
zamieszkała	55,04	21,89	19,28	0,00	0,00	0,00	0,00	0,00	0,00	0,00
niezamieszkała	23,72	0,48	0,00	0,00	0,00	0,00	0,00	0,00	0,00	0,00
<b>czerwiec</b>	<b>78,76</b>	<b>22,37</b>	<b>19,28</b>	<b>0,00</b>	<b>0,00</b>	<b>0,00</b>	<b>0,00</b>	<b>0,00</b>	<b>0,00</b>	<b>0,00</b>
<b>lipiec 2019 r.</b>										
zamieszkała	60,28	22,18	15,46	0,00	0,00	0,00	0,00	0,00	0,00	0,00
niezamieszkała	25,94	1,24	0,00	0,00	0,00	0,00	0,00	0,00	0,00	0,00
<b>lipiec</b>	<b>86,22</b>	<b>23,42</b>	<b>15,46</b>	<b>0,00</b>	<b>0,00</b>	<b>0,00</b>	<b>0,00</b>	<b>0,00</b>	<b>0,00</b>	<b>0,00</b>
<b>sierpień 2019 r.</b>										
zamieszkała	64,26	31,48	18,10	0,00	0,00	0,00	0,00	0,00	0,00	0,00
niezamieszkała	29,74	0,70	0,12	0,00	0,00	0,00	0,00	0,00	0,00	0,00
<b>sierpień</b>	<b>94,00</b>	<b>32,18</b>	<b>18,22</b>	<b>0,00</b>	<b>0,00</b>	<b>0,00</b>	<b>0,00</b>	<b>0,00</b>	<b>0,00</b>	<b>0,00</b>
<b>wrzesień 2019 r.</b>										
zamieszkała	60,40	24,00	10,68	2,28	10,56	0,00	0,58	0,86	0,00	0,00
niezamieszkała	19,16	1,06	0,00	0,00	0,00	0,00	0,00	0,00	0,00	0,00
<b>wrzesień</b>	<b>79,56</b>	<b>25,06</b>	<b>10,68</b>	<b>2,28</b>	<b>10,56</b>	<b>0,00</b>	<b>0,58</b>	<b>0,86</b>	<b>0,00</b>	<b>0,00</b>
<b>październik 2019 r.</b>										
zamieszkała	52,24	22,82	13,90	0,00	6,80	0,00	1,68	0,35	0,00	0,00
niezamieszkała	13,18	1,36	0,00	0,00	0,00	0,00	0,00	0,00	0,00	0,00
<b>październik</b>	<b>65,42</b>	<b>24,18</b>	<b>13,90</b>	<b>0,00</b>	<b>6,80</b>	<b>0,00</b>	<b>1,68</b>	<b>0,35</b>	<b>0,00</b>	<b>0,00</b>
<b>listopad 2019 r.</b>										
zamieszkała	62,3	21,54	21,44	0,32	10,8	0,00	0,82	2,32	0,00	0,00
niezamieszkała	10,38	0,36	0,00	0,00	0,00	0,00	0,00	0,00	0,00	0,00
<b>listopad</b>	<b>72,68</b>	<b>21,9</b>	<b>21,44</b>	<b>0,32</b>	<b>10,8</b>	<b>0,00</b>	<b>0,82</b>	<b>2,32</b>	<b>0,00</b>	<b>0,00</b>
<b>grudzień 2019 r.</b>										
zamieszkała	65,08	18	2,62	0,00	0,00	0,00	0,00	0,00	0,00	0,00
niezamieszkała	9,74	1,1	0,00	0,00	0,00	0,00	0,00	0,00	0,00	0,00
<b>grudzień</b>	<b>74,82</b>	<b>19,1</b>	<b>2,62</b>	<b>0,00</b>	<b>0,00</b>	<b>0,00</b>	<b>0,00</b>	<b>0,00</b>	<b>0,00</b>	<b>0,00</b>

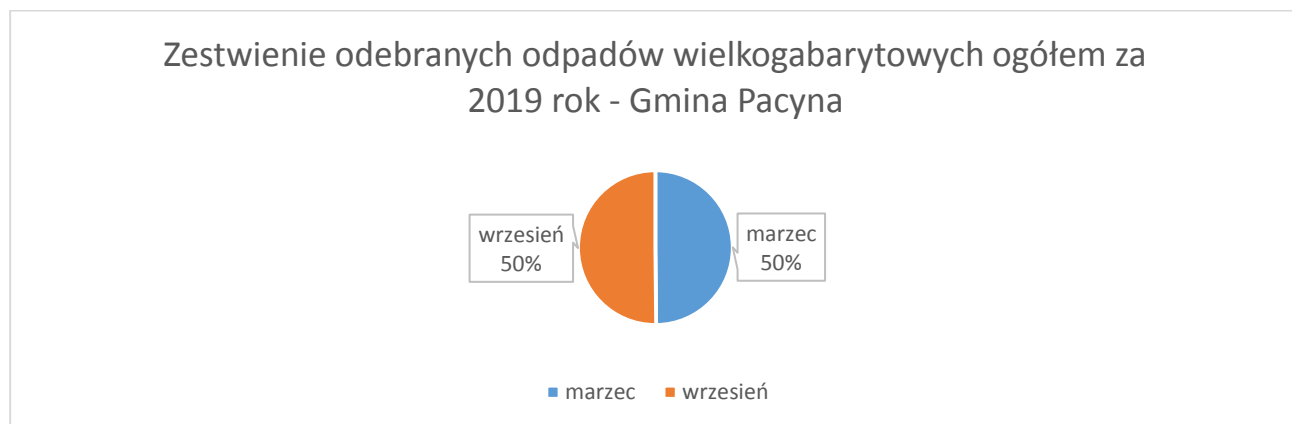
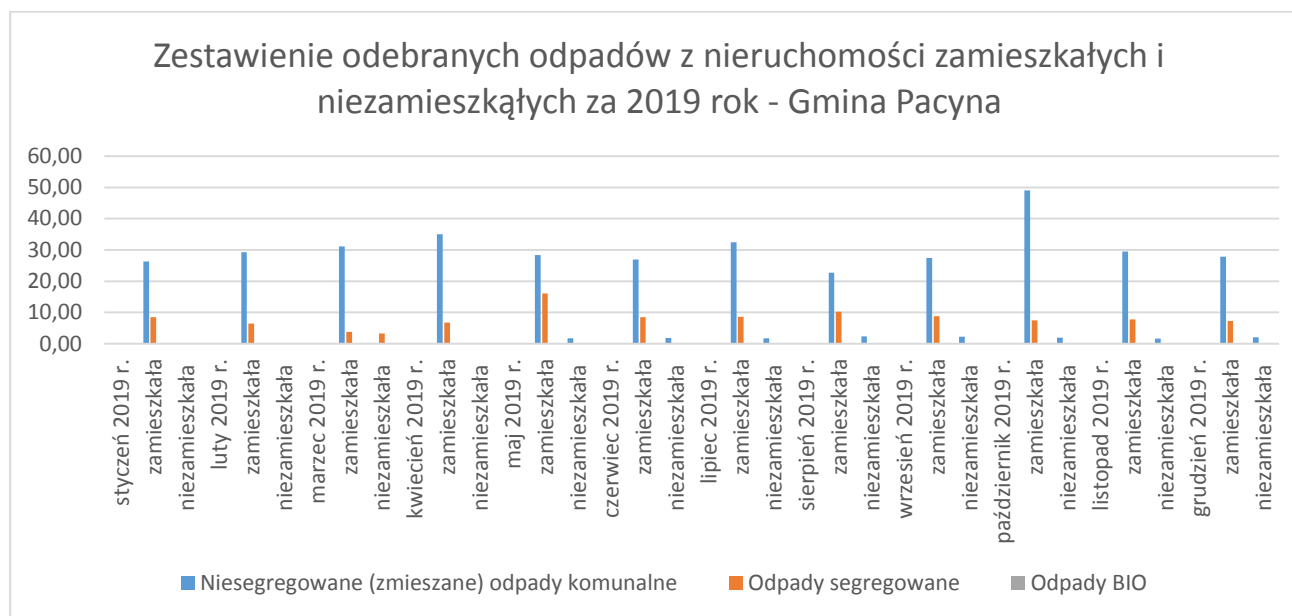
Wykres nr 6 - Zestawienie odebranych w 2019 r. odpadów komunalnych z terenu Gminy Łąck.



Tab. Nr 22 - Zestawienie odebranych w 2019 r. odpadów komunalnych z terenu Gminy Pacyna.

Rodzaj nieruchomości	Niesegregowane (zmieszane) odpady komunalne	Odpady segregowane	Odpady BIO	Odpady z betonu oraz gruz betonowy z rozbiórek i remontów	Odpady wielkogabarytowe	Urządzenia zawierające freony	Zużyte urządzenia elektryczne i elektroniczne *200135 i 200136, 200134	Zużyte opony	Leki inne niż wymienione w 200131	Pozostałości zawierające pozostałości substancji niebezpiecznych
<b>styczeń 2019 r.</b>										
zamieszkała	26,26	8,46	0,00	0,00	0,00	0,00	0,00	0,00	0,00	0,00
niezamieszkała	0,00	0,01	0,00	0,00	0,00	0,00	0,00	0,00	0,00	0,00
<b>styczeń</b>	<b>26,26</b>	<b>8,47</b>	<b>0,00</b>	<b>0,00</b>	<b>0,00</b>	<b>0,00</b>	<b>0,00</b>	<b>0,00</b>	<b>0,00</b>	<b>0,00</b>
<b>luty 2019 r.</b>										
zamieszkała	29,28	6,46	0,00	0,00	0,00	0,00	0,00	0,00	0,00	0,00
niezamieszkała	0,00	0,00	0,00	0,00	0,00	0,00	0,00	0,00	0,00	0,00
<b>luty</b>	<b>29,28</b>	<b>6,46</b>	<b>0,00</b>	<b>0,00</b>	<b>0,00</b>	<b>0,00</b>	<b>0,00</b>	<b>0,00</b>	<b>0,00</b>	<b>0,00</b>
<b>marzec 2019 r.</b>										
zamieszkała	31,10	3,74	0,00	0,94	3,24	0,00	1,12	0,80	0,02	0,00
niezamieszkała	0,00	3,22	0,00	0,00	0,00	0,00	0,00	0,00	0,00	0,00
<b>marzec</b>	<b>31,10</b>	<b>6,96</b>	<b>0,00</b>	<b>0,94</b>	<b>3,24</b>	<b>0,00</b>	<b>1,12</b>	<b>0,80</b>	<b>0,02</b>	<b>0,00</b>
<b>kwiecień 2019 r.</b>										
zamieszkała	35,04	6,76	0,00	0,00	0,00	0,00	0,00	0,00	0,00	0,00
niezamieszkała	0,00	0,00	0,00	0,00	0,00	0,00	0,00	0,00	0,00	0,00
<b>kwiecień</b>	<b>35,04</b>	<b>6,76</b>	<b>0,00</b>	<b>0,00</b>	<b>0,00</b>	<b>0,00</b>	<b>0,00</b>	<b>0,00</b>	<b>0,00</b>	<b>0,00</b>
<b>maj 2019 r.</b>										
zamieszkała	28,38	16,04	0,00	0,00	0,00	0,00	0,00	0,00	0,00	0,00
niezamieszkała	1,76	0,06	0,00	0,00	0,00	0,00	0,00	0,00	0,00	0,00
<b>maj</b>	<b>30,14</b>	<b>16,10</b>	<b>0,00</b>	<b>0,00</b>	<b>0,00</b>	<b>0,00</b>	<b>0,00</b>	<b>0,00</b>	<b>0,00</b>	<b>0,00</b>
<b>czerwiec 2019 r.</b>										
zamieszkała	26,90	8,44	0,00	0,00	0,00	0,00	0,00	0,00	0,00	0,00
niezamieszkała	1,84	0,00	0,00	0,00	0,00	0,00	0,00	0,00	0,00	0,00
<b>czerwiec</b>	<b>28,74</b>	<b>8,44</b>	<b>0,00</b>	<b>0,00</b>	<b>0,00</b>	<b>0,00</b>	<b>0,00</b>	<b>0,00</b>	<b>0,00</b>	<b>0,00</b>
<b>lipiec 2019 r.</b>										
zamieszkała	32,43	8,58	0,00	0,00	0,00	0,00	0,00	0,00	0,00	0,00
niezamieszkała	1,73	0,00	0,00	0,00	0,00	0,00	0,00	0,00	0,00	0,00
<b>lipiec</b>	<b>34,16</b>	<b>8,58</b>	<b>0,00</b>	<b>0,00</b>	<b>0,00</b>	<b>0,00</b>	<b>0,00</b>	<b>0,00</b>	<b>0,00</b>	<b>0,00</b>
<b>sierpień 2019 r.</b>										
zamieszkała	22,73	10,22	0,00	0,00	0,00	0,00	0,00	0,00	0,00	0,00
niezamieszkała	2,31	0,00	0,00	0,00	0,00	0,00	0,00	0,00	0,00	0,00
<b>sierpień</b>	<b>25,04</b>	<b>10,22</b>	<b>0,00</b>	<b>0,00</b>	<b>0,00</b>	<b>0,00</b>	<b>0,00</b>	<b>0,00</b>	<b>0,00</b>	<b>0,00</b>
<b>wrzesień 2019 r.</b>										
zamieszkała	27,39	8,74	0,00	0,78	3,26	0,00	1,44	0,44	0,00	0,00
niezamieszkała	2,19	0,00	0,00	0,00	0,00	0,00	0,00	0,00	0,00	0,00
<b>wrzesień</b>	<b>29,58</b>	<b>8,74</b>	<b>0,00</b>	<b>0,78</b>	<b>3,26</b>	<b>0,00</b>	<b>1,44</b>	<b>0,44</b>	<b>0,00</b>	<b>0,00</b>
<b>październik 2019 r.</b>										
zamieszkała	49,03	7,48	0,00	0,00	0,00	0,00	0,00	0,00	0,00	0,00
niezamieszkała	1,93	0,00	0,00	0,00	0,00	0,00	0,00	0,00	0,00	0,00
<b>październik</b>	<b>50,96</b>	<b>7,48</b>	<b>0,00</b>	<b>0,00</b>	<b>0,00</b>	<b>0,00</b>	<b>0,00</b>	<b>0,00</b>	<b>0,00</b>	<b>0,00</b>
<b>listopad 2019 r.</b>										
zamieszkała	29,472	7,74	0,00	0,00	0,00	0,00	0,00	0,00	0,00	0,00
niezamieszkała	1,628	0,00	0,00	0,00	0,00	0,00	0,00	0,00	0,00	0,00
<b>listopad</b>	<b>31,1</b>	<b>7,74</b>	<b>0,00</b>	<b>0,00</b>	<b>0,00</b>	<b>0,00</b>	<b>0,00</b>	<b>0,00</b>	<b>0,00</b>	<b>0,00</b>
<b>grudzień 2019 r.</b>										
zamieszkała	27,804	7,28	0,00	0,00	0,00	0,00	0,00	0,00	0,00	0,00
niezamieszkała	2,016	0,00	0,00	0,00	0,00	0,00	0,00	0,00	0,00	0,00
<b>grudzień</b>	<b>29,82</b>	<b>7,28</b>	<b>0</b>	<b>0</b>	<b>0</b>	<b>0</b>	<b>0</b>	<b>0</b>	<b>0</b>	<b>0</b>

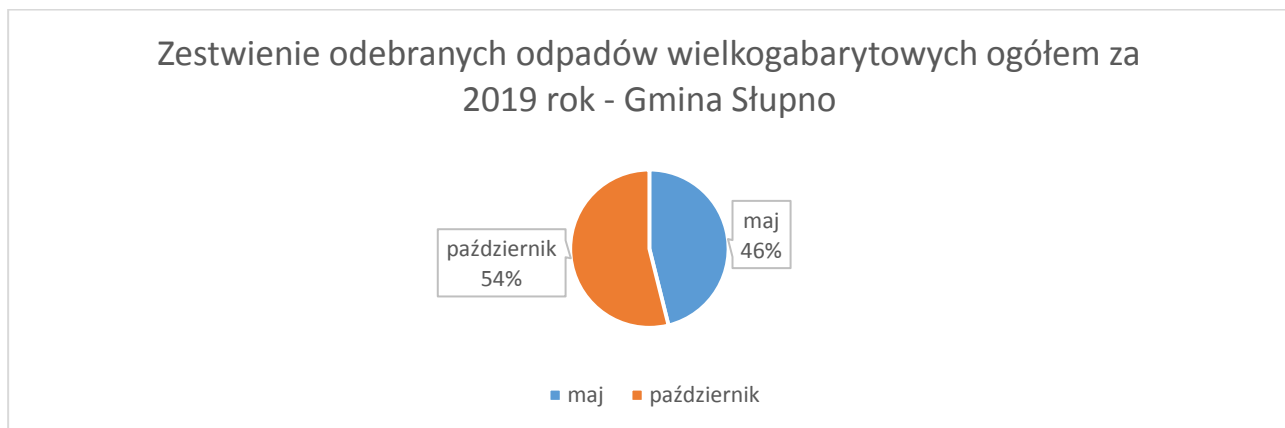
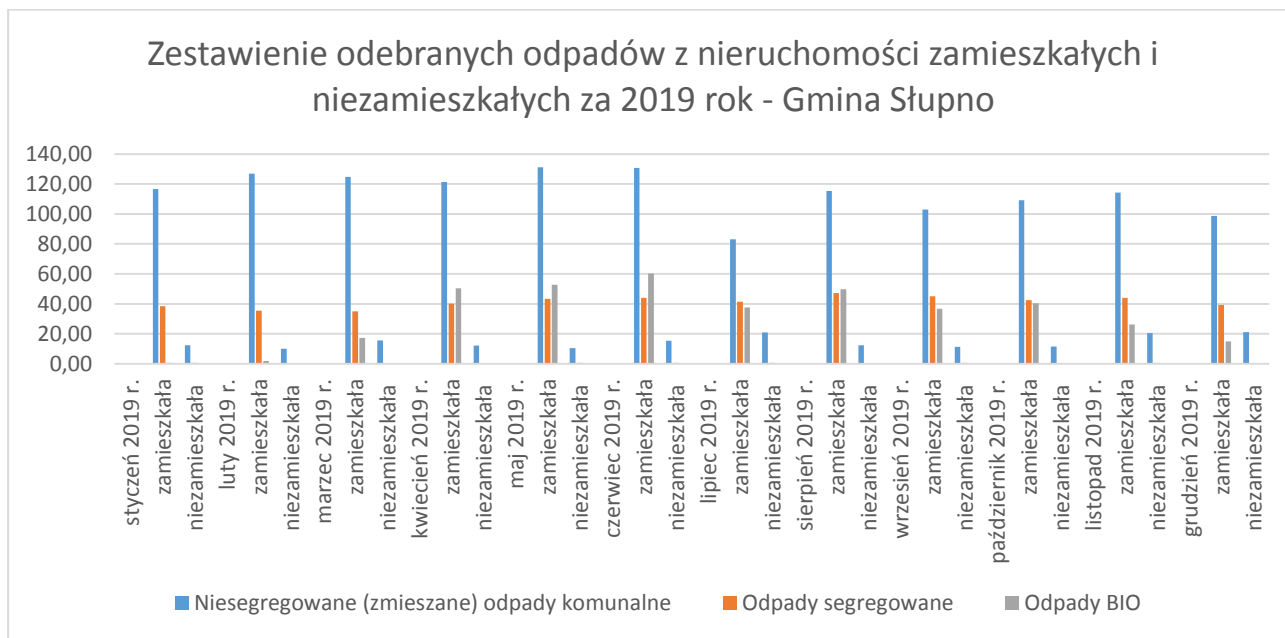
Wykres Nr 7 - Zestawienie odebranych w 2019 r. odpadów komunalnych z terenu Gminy Pacyna.



Tab. Nr 23 - Zestawienie odebranych w 2019 r. odpadów komunalnych z terenu Gminy Słupno

Rodzaj nieruchomości	Niesegregowane (zmieszane) odpady komunalne	Odpady segregowane	Odpady BIO	Odpady z betonu oraz gruz betonowy z rozbiórek i remontów	Odpady wielkogabarytowe	Urządzenia zawierające freony	Zużyte urządzenia elektryczne i elektroniczne *200135 i 200136, 200134	Zużyte opony	Leki inne niż wymienione w 200131	Pozostałości zawierające pozostałości substancji niebezpiecznych
<b>styczeń 2019 r.</b>										
zamieszkała	116,71	38,35	0,46	0,00	0,00	0,00	0,00	0,00	0,00	0,00
niezamieszkała	12,35	0,55	0,00	0,00	0,00	0,00	0,00	0,00	0,00	0,00
<b>styczeń</b>	<b>129,06</b>	<b>38,90</b>	<b>0,46</b>	<b>0,00</b>	<b>0,00</b>	<b>0,00</b>	<b>0,00</b>	<b>0,00</b>	<b>0,00</b>	<b>0,00</b>
<b>luty 2019 r.</b>										
zamieszkała	127,00	35,40	1,86	0,00	0,00	0,00	0,00	0,00	0,00	0,00
niezamieszkała	9,90	0,44	0,00	0,00	0,00	0,00	0,00	0,00	0,00	0,00
<b>luty</b>	<b>136,90</b>	<b>35,84</b>	<b>1,86</b>	<b>0,00</b>	<b>0,00</b>	<b>0,00</b>	<b>0,00</b>	<b>0,00</b>	<b>0,00</b>	<b>0,00</b>
<b>marzec 2019 r.</b>										
zamieszkała	124,73	35,06	17,32	0,00	0,00	0,00	0,00	0,00	0,00	0,00
niezamieszkała	15,53	0,36	0,00	0,00	0,00	0,00	0,00	0,00	0,00	0,00
<b>marzec</b>	<b>140,26</b>	<b>35,42</b>	<b>17,32</b>	<b>0,00</b>	<b>0,00</b>	<b>0,00</b>	<b>0,00</b>	<b>0,00</b>	<b>0,00</b>	<b>0,00</b>
<b>kwiecień 2019 r.</b>										
zamieszkała	121,47	40,05	50,30	0,00	0,00	0,00	0,00	0,00	0,00	0,00
niezamieszkała	12,13	0,23	0,00	0,00	0,00	0,00	0,00	0,00	0,00	0,00
<b>kwiecień</b>	<b>133,60</b>	<b>40,28</b>	<b>50,30</b>	<b>0,00</b>	<b>0,00</b>	<b>0,00</b>	<b>0,00</b>	<b>0,00</b>	<b>0,00</b>	<b>0,00</b>
<b>maj 2019 r.</b>										
zamieszkała	131,25	43,37	52,78	9,01	10,90	0,00	2,62	0,93	0,02	0,16
niezamieszkała	10,49	0,45	0,00	0,00	0,00	0,00	0,00	0,00	0,00	0,00
<b>maj</b>	<b>141,74</b>	<b>43,82</b>	<b>52,78</b>	<b>9,01</b>	<b>10,90</b>	<b>0,00</b>	<b>2,62</b>	<b>0,93</b>	<b>0,02</b>	<b>0,16</b>
<b>czerwiec 2019 r.</b>										
zamieszkała	130,86	44,02	60,14	0,00	0,00	0,00	0,00	0,00	0,00	0,00
niezamieszkała	15,24	0,49	0,00	0,00	0,00	0,00	0,00	0,00	0,00	0,00
<b>czerwiec</b>	<b>146,10</b>	<b>44,51</b>	<b>60,14</b>	<b>0,00</b>	<b>0,00</b>	<b>0,00</b>	<b>0,00</b>	<b>0,00</b>	<b>0,00</b>	<b>0,00</b>
<b>lipiec 2019 r.</b>										
zamieszkała	83,09	41,40	37,46	0,00	0,00	0,00	0,00	0,00	0,00	0,00
niezamieszkała	20,85	0,62	0,00	0,00	0,00	0,00	0,00	0,00	0,00	0,00
<b>lipiec</b>	<b>103,94</b>	<b>42,02</b>	<b>37,46</b>	<b>0,00</b>	<b>0,00</b>	<b>0,00</b>	<b>0,00</b>	<b>0,00</b>	<b>0,00</b>	<b>0,00</b>
<b>sierpień 2019 r.</b>										
zamieszkała	115,39	47,20	49,68	0,00	0,00	0,00	0,00	0,00	0,00	0,00
niezamieszkała	12,41	0,26	0,00	0,00	0,00	0,00	0,00	0,00	0,00	0,00
<b>sierpień</b>	<b>127,80</b>	<b>47,46</b>	<b>49,68</b>	<b>0,00</b>	<b>0,00</b>	<b>0,00</b>	<b>0,00</b>	<b>0,00</b>	<b>0,00</b>	<b>0,00</b>
<b>wrzesień 2019 r.</b>										
zamieszkała	103,04	44,97	36,63	0,00	0,00	0,00	0,00	0,00	0,00	0,00
niezamieszkała	11,16	0,47	0,00	0,00	0,00	0,00	0,00	0,00	0,00	0,00
<b>wrzesień</b>	<b>114,20</b>	<b>45,44</b>	<b>36,63</b>	<b>0,00</b>	<b>0,00</b>	<b>0,00</b>	<b>0,00</b>	<b>0,00</b>	<b>0,00</b>	<b>0,00</b>
<b>październik 2019 r.</b>										
zamieszkała	109,09	42,53	40,43	0,00	12,74	0,00	2,42	0,99	0,00	0,00
niezamieszkała	11,41	0,42	0,00	0,00	0,00	0,00	0,00	0,00	0,00	0,00
<b>październik</b>	<b>120,50</b>	<b>42,95</b>	<b>40,43</b>	<b>0,00</b>	<b>12,74</b>	<b>0,00</b>	<b>2,42</b>	<b>0,99</b>	<b>0,00</b>	<b>0,00</b>
<b>listopad 2019 r.</b>										
zamieszkała	114,22	43,94	26,19	7,84	0,00	0,00	0,00	0,00	0,00	0,00
niezamieszkała	20,44	0,48	0,00	0,00	0,00	0,00	0,00	0,00	0,00	0,00
<b>listopad</b>	<b>134,66</b>	<b>44,42</b>	<b>26,19</b>	<b>7,84</b>	<b>0,00</b>	<b>0,00</b>	<b>0,00</b>	<b>0,00</b>	<b>0,00</b>	<b>0,00</b>
<b>grudzień 2019 r.</b>										
zamieszkała	98,67	39,34	14,84	0,00	0,00	0,00	0,00	0,00	0,00	0,00
niezamieszkała	21,13	0,42	0,00	0,00	0,00	0,00	0,00	0,00	0,00	0,00
<b>grudzień</b>	<b>119,8</b>	<b>39,76</b>	<b>14,84</b>	<b>0</b>	<b>0</b>	<b>0</b>	<b>0</b>	<b>0</b>	<b>0</b>	<b>0</b>

Wykres Nr 8 - Zestawienie odebranych w 2019 r. odpadów komunalnych z terenu Gminy Słupno

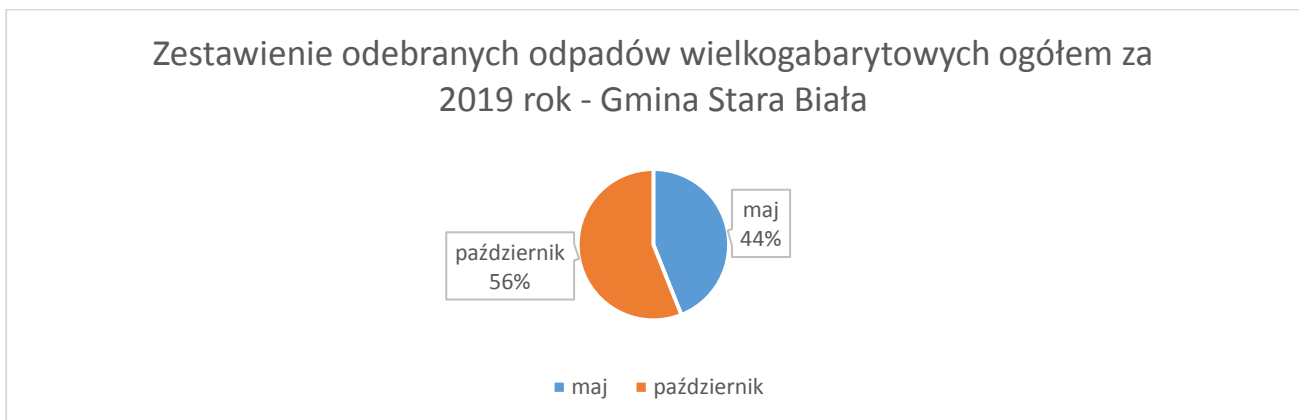
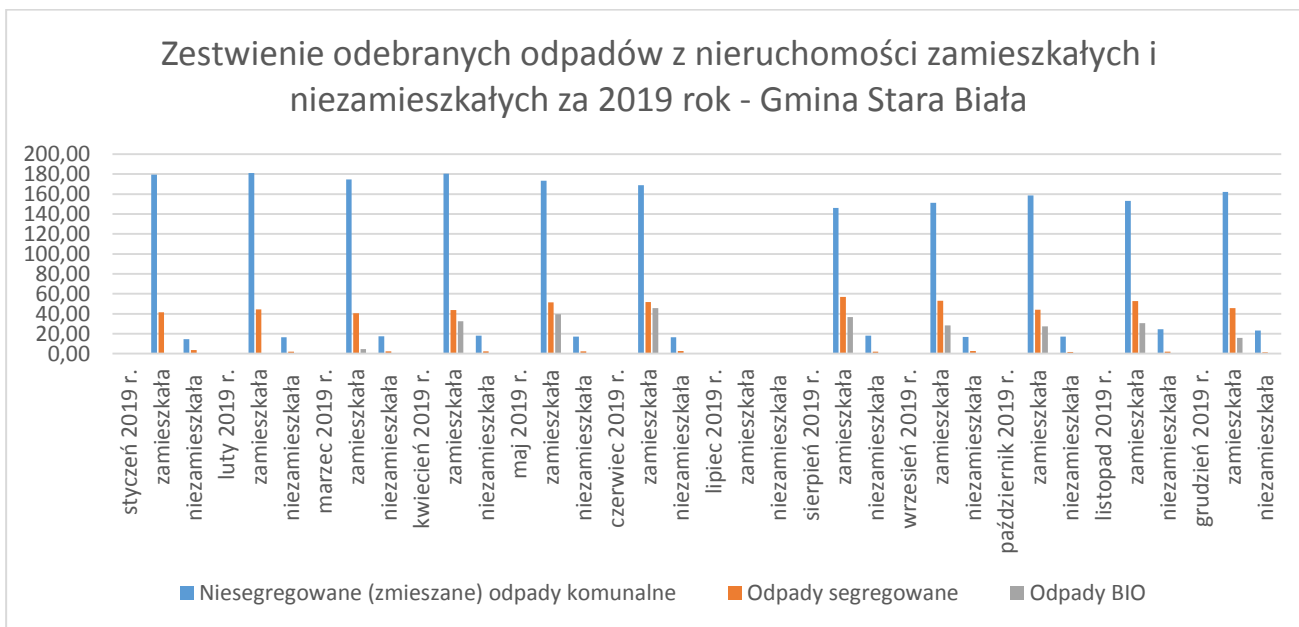


Tab. Nr 24 - Zestawienie odebranych w 2019 r. odpadów komunalnych z terenu Gminy Stara Biała.

Rodzaj nieruchomości	Niesegregowane (zmieszane) odpady komunalne	Odpady segregowane	Odpady BIO	Odpady z betonu oraz gruz betonowy z rozbiórek i remontów	Odpady wielkogabarytowe	Urządzenia zawierające freony	Zużyte urządzenia elektryczne i elektroniczne *200135 i 200136, 200134	Zużyte opony	Leki inne niż wymienione w 200131	Pozostałości zawierające pozostałości substancji niebezpiecznych
<b>styczeń 2019 r.</b>										
zamieszkała	179,44	41,58	0,00	0,00	0,00	0,00	0,00	0,00	0,00	0,00
niezamieszkała	14,54	3,72	0,00	0,00	0,00	0,00	0,00	0,00	0,00	0,00
<b>styczeń</b>	<b>193,98</b>	<b>45,30</b>	<b>0,00</b>	<b>0,00</b>	<b>0,00</b>	<b>0,00</b>	<b>0,00</b>	<b>0,00</b>	<b>0,00</b>	<b>0,00</b>
<b>luty 2019 r.</b>										
zamieszkała	180,91	44,41	0,16	0,00	0,00	0,00	0,00	0,00	0,00	0,00
niezamieszkała	16,35	1,98	0,00	0,00	0,00	0,00	0,00	0,00	0,00	0,00
<b>luty</b>	<b>197,26</b>	<b>46,39</b>	<b>0,16</b>	<b>0,00</b>	<b>0,00</b>	<b>0,00</b>	<b>0,00</b>	<b>0,00</b>	<b>0,00</b>	<b>0,00</b>
<b>marzec 2019 r.</b>										
zamieszkała	174,66	40,64	4,60	0,00	0,00	0,00	0,00	0,00	0,00	0,00
niezamieszkała	17,48	2,29	0,00	0,00	0,00	0,00	0,00	0,00	0,00	0,00
<b>marzec</b>	<b>192,14</b>	<b>42,93</b>	<b>4,60</b>	<b>0,00</b>	<b>0,00</b>	<b>0,00</b>	<b>0,00</b>	<b>0,00</b>	<b>0,00</b>	<b>0,00</b>
<b>kwiecień 2019 r.</b>										
zamieszkała	180,43	43,61	32,56	0,00	0,00	0,00	0,00	0,00	0,00	0,00
niezamieszkała	17,97	2,43	0,00	0,00	0,00	0,00	0,00	0,00	0,00	0,00
<b>kwiecień</b>	<b>198,40</b>	<b>46,04</b>	<b>32,56</b>	<b>0,00</b>	<b>0,00</b>	<b>0,00</b>	<b>0,00</b>	<b>0,00</b>	<b>0,00</b>	<b>0,00</b>
<b>maj 2019 r.</b>										
zamieszkała	173,21	51,41	39,40	14,06	13,04	0,00	2,05	1,24	0,02	0,00
niezamieszkała	17,05	2,48	0,00	0,00	0,00	0,00	0,00	0,00	0,00	0,00
<b>maj</b>	<b>190,26</b>	<b>53,89</b>	<b>39,40</b>	<b>14,06</b>	<b>13,04</b>	<b>0,00</b>	<b>2,05</b>	<b>1,24</b>	<b>0,02</b>	<b>0,00</b>
<b>czerwiec 2019 r.</b>										
zamieszkała	168,98	51,60	45,58	0,00	0,00	0,00	0,00	0,00	0,00	0,00
niezamieszkała	16,50	2,55	0,00	0,00	0,00	0,00	0,00	0,00	0,00	0,00
<b>czerwiec</b>	<b>185,48</b>	<b>54,15</b>	<b>45,58</b>	<b>0,00</b>	<b>0,00</b>	<b>0,00</b>	<b>0,00</b>	<b>0,00</b>	<b>0,00</b>	<b>0,00</b>
<b>lipiec 2019 r.</b>										
zamieszkała	0,00	0,00	0,00	0,00	0,00	0,00	0,00	0,00	0,00	0,00
niezamieszkała	0,00	0,00	0,00	0,00	0,00	0,00	0,00	0,00	0,00	0,00
<b>lipiec</b>	<b>0,00</b>	<b>0,00</b>	<b>0,00</b>	<b>0,00</b>	<b>0,00</b>	<b>0,00</b>	<b>0,00</b>	<b>0,00</b>	<b>0,00</b>	<b>0,00</b>
<b>sierpień 2019 r.</b>										
zamieszkała	146,21	56,90	36,64	0,00	0,00	0,00	0,00	0,00	0,00	0,00
niezamieszkała	17,91	2,02	0,00	0,00	0,00	0,00	0,00	0,00	0,00	0,00
<b>sierpień</b>	<b>164,12</b>	<b>58,92</b>	<b>36,64</b>	<b>0,00</b>	<b>0,00</b>	<b>0,00</b>	<b>0,00</b>	<b>0,00</b>	<b>0,00</b>	<b>0,00</b>
<b>wrzesień 2019 r.</b>										
zamieszkała	151,25	53,01	28,47	0,00	0,00	0,00	0,00	0,00	0,00	0,00
niezamieszkała	16,87	2,67	0,00	0,00	0,00	0,00	0,00	0,00	0,00	0,00
<b>wrzesień</b>	<b>168,12</b>	<b>55,68</b>	<b>28,47</b>	<b>0,00</b>	<b>0,00</b>	<b>0,00</b>	<b>0,00</b>	<b>0,00</b>	<b>0,00</b>	<b>0,00</b>
<b>październik 2019 r.</b>										
zamieszkała	158,71	44,10	27,21	0,00	16,62	0,00	2,70	1,40	0,00	0,00
niezamieszkała	17,15	1,78	0,00	0,00	0,00	0,00	0,00	0,00	0,00	0,00
<b>październik</b>	<b>175,86</b>	<b>45,88</b>	<b>27,21</b>	<b>0,00</b>	<b>16,62</b>	<b>0,00</b>	<b>2,70</b>	<b>1,40</b>	<b>0,00</b>	<b>0,00</b>
<b>listopad 2019 r.</b>										
zamieszkała	153,26	52,81	30,48	14,53	0,00	0,00	0,00	0,00	0,00	0,00
niezamieszkała	24,44	2,01	0,00	0,00	0,00	0,00	0,00	0,00	0,00	0,00
<b>listopad</b>	<b>177,7</b>	<b>54,82</b>	<b>30,48</b>	<b>14,53</b>	<b>0,00</b>	<b>0,00</b>	<b>0,00</b>	<b>0,00</b>	<b>0,00</b>	<b>0,00</b>
<b>grudzień 2019 r.</b>										
zamieszkała	162,22	45,72	15,97	0,00	0,00	0,00	0,00	0,00	0,00	0,00
niezamieszkała	23,26	1,38	0,00	0,00	0,00	0,00	0,00	0,00	0,00	0,00
<b>grudzień</b>	<b>185,48</b>	<b>47,10</b>	<b>15,97</b>	<b>0,00</b>	<b>0,00</b>	<b>0,00</b>	<b>0,00</b>	<b>0,00</b>	<b>0,00</b>	<b>0,00</b>



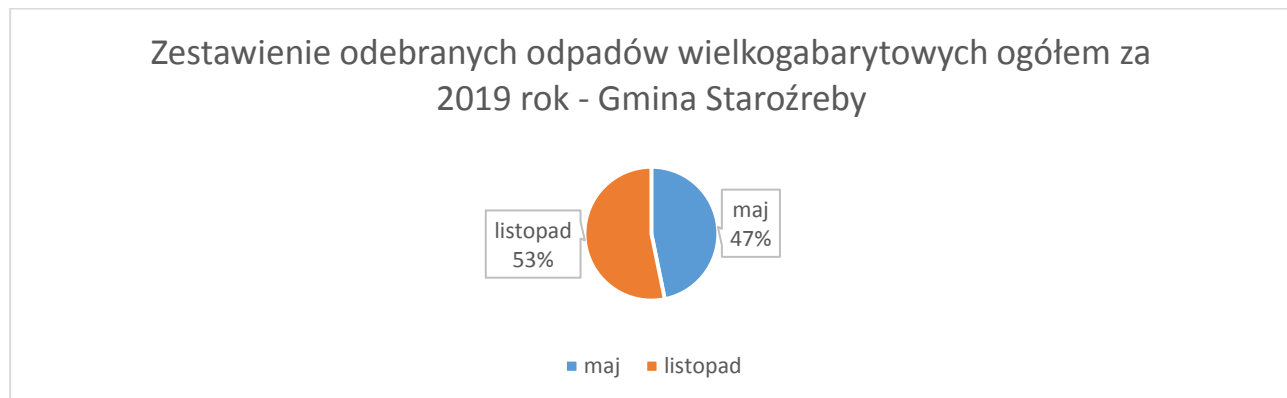
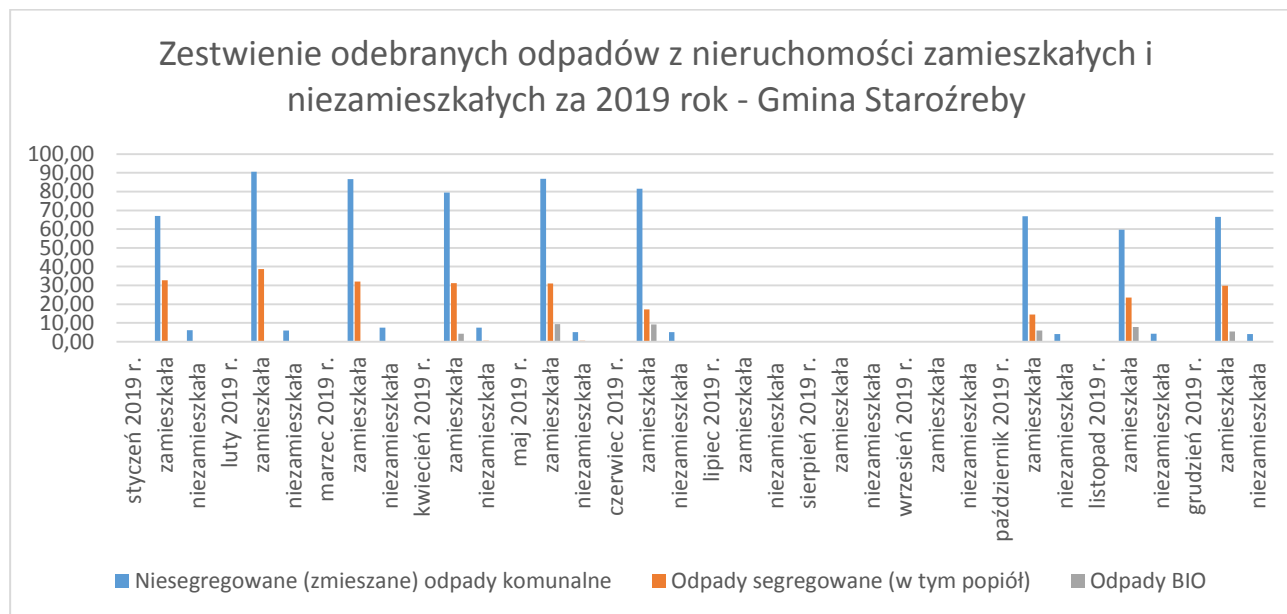
Wykres Nr 9 - Zestawienie odebranych w 2019 r. odpadów komunalnych z terenu Gminy Stara Biała



Tab. Nr 25 - Zestawienie odebranych w 2019 r. odpadów komunalnych z terenu Gminy Staroźreby.

Rodzaj nieruchomości	Niesegregowane (zmieszane) odpady komunalne	Odpady segregowane (w tym popiół)	Odpady BIO	Odpady z betonu oraz gruz betonowy z rozbiórek i remontów	Odpady wielkogabarytowe	Urządzenia zawierające freony	Zużyte urządzenia elektryczne i elektroniczne *200135 i 200136, 200134	Zużyte opony	Leki inne niż wymienione w 200131	Pozostałości zawierające pozostałości substancji niebezpiecznych
<b>styczeń 2019 r.</b>										
zamieszkała	67,12	32,70	0,00	0,00	0,00	0,00	0,00	0,00	0,00	0,00
niezamieszkała	6,06	0,38	0,00	0,00	0,00	0,00	0,00	0,00	0,00	0,00
<b>styczeń</b>	<b>73,18</b>	<b>33,08</b>	<b>0,00</b>	<b>0,00</b>	<b>0,00</b>	<b>0,00</b>	<b>0,00</b>	<b>0,00</b>	<b>0,00</b>	<b>0,00</b>
<b>luty 2019 r.</b>										
zamieszkała	90,61	38,74	0,00	0,00	0,00	0,00	0,00	0,00	0,00	0,00
niezamieszkała	5,97	0,28	0,00	0,00	0,00	0,00	0,00	0,00	0,00	0,00
<b>luty</b>	<b>96,58</b>	<b>39,02</b>	<b>0,00</b>	<b>0,00</b>	<b>0,00</b>	<b>0,00</b>	<b>0,00</b>	<b>0,00</b>	<b>0,00</b>	<b>0,00</b>
<b>marzec 2019 r.</b>										
zamieszkała	86,75	31,98	0,00	0,00	0,00	0,00	0,00	0,00	0,00	0,00
niezamieszkała	7,53	0,28	0,00	0,00	0,00	0,00	0,00	0,00	0,00	0,00
<b>marzec</b>	<b>94,28</b>	<b>32,26</b>	<b>0,00</b>	<b>0,00</b>	<b>0,00</b>	<b>0,00</b>	<b>0,00</b>	<b>0,00</b>	<b>0,00</b>	<b>0,00</b>
<b>kwiecień 2019 r.</b>										
zamieszkała	79,45	31,22	4,22	0,00	0,00	0,00	0,00	0,00	0,00	0,00
niezamieszkała	7,49	0,40	0,00	0,00	0,00	0,00	0,00	0,00	0,00	0,00
<b>kwiecień</b>	<b>86,94</b>	<b>31,62</b>	<b>4,22</b>	<b>0,00</b>	<b>0,00</b>	<b>0,00</b>	<b>0,00</b>	<b>0,00</b>	<b>0,00</b>	<b>0,00</b>
<b>maj 2019 r.</b>										
zamieszkała	86,91	30,97	9,36	1,20	3,06	0,00	0,69	0,22	0,01	0,02
niezamieszkała	5,13	0,42	0,00	0,00	0,00	0,00	0,00	0,00	0,00	0,00
<b>maj</b>	<b>92,04</b>	<b>31,39</b>	<b>9,36</b>	<b>1,20</b>	<b>3,06</b>	<b>0,00</b>	<b>0,69</b>	<b>0,22</b>	<b>0,01</b>	<b>0,02</b>
<b>czerwiec 2019 r.</b>										
zamieszkała	81,48	17,18	9,22	0,00	0,00	0,00	0,00	0,00	0,00	0,00
niezamieszkała	5,08	0,39	0,00	0,00	0,00	0,00	0,00	0,00	0,00	0,00
<b>czerwiec</b>	<b>86,56</b>	<b>17,57</b>	<b>9,22</b>	<b>0,00</b>	<b>0,00</b>	<b>0,00</b>	<b>0,00</b>	<b>0,00</b>	<b>0,00</b>	<b>0,00</b>
<b>lipiec 2019 r.</b>										
zamieszkała	0,00	0,00	0,00	0,00	0,00	0,00	0,00	0,00	0,00	0,00
niezamieszkała	0,00	0,00	0,00	0,00	0,00	0,00	0,00	0,00	0,00	0,00
<b>lipiec</b>	<b>0,00</b>	<b>0,00</b>	<b>0,00</b>	<b>0,00</b>	<b>0,00</b>	<b>0,00</b>	<b>0,00</b>	<b>0,00</b>	<b>0,00</b>	<b>0,00</b>
<b>sierpień 2019 r.</b>										
zamieszkała	0,00	0,00	0,00	0,00	0,00	0,00	0,00	0,00	0,00	0,00
niezamieszkała	0,00	0,00	0,00	0,00	0,00	0,00	0,00	0,00	0,00	0,00
<b>sierpień</b>	<b>0,00</b>	<b>0,00</b>	<b>0,00</b>	<b>0,00</b>	<b>0,00</b>	<b>0,00</b>	<b>0,00</b>	<b>0,00</b>	<b>0,00</b>	<b>0,00</b>
<b>wrzesień 2019 r.</b>										
zamieszkała	0,00	0,00	0,00	0,00	0,00	0,00	0,00	0,00	0,00	0,00
niezamieszkała	0,00	0,00	0,00	0,00	0,00	0,00	0,00	0,00	0,00	0,00
<b>wrzesień</b>	<b>0,00</b>	<b>0,00</b>	<b>0,00</b>	<b>0,00</b>	<b>0,00</b>	<b>0,00</b>	<b>0,00</b>	<b>0,00</b>	<b>0,00</b>	<b>0,00</b>
<b>październik 2019 r.</b>										
zamieszkała	66,80	14,39	5,99	0,00	0,00	0,00	0,00	0,00	0,00	0,00
niezamieszkała	4,08	0,22	0,00	0,00	0,00	0,00	0,00	0,00	0,00	0,00
<b>październik</b>	<b>70,88</b>	<b>14,61</b>	<b>5,99</b>	<b>0,00</b>	<b>0,00</b>	<b>0,00</b>	<b>0,00</b>	<b>0,00</b>	<b>0,00</b>	<b>0,00</b>
<b>listopad 2019 r.</b>										
zamieszkała	59,67	23,55	7,79	0,00	3,48	0,00	1,3	0,51	0,00	0,00
niezamieszkała	4,21	0,00	0,00	0,00	0,00	0,00	0,00	0,00	0,00	0,00
<b>listopad</b>	<b>63,88</b>	<b>23,55</b>	<b>7,79</b>	<b>0,00</b>	<b>3,48</b>	<b>0,00</b>	<b>1,3</b>	<b>0,51</b>	<b>0,00</b>	<b>0,00</b>
<b>grudzień 2019 r.</b>										
zamieszkała	66,61	29,78	5,43	2,2	0,00	0,00	0,00	0,00	0,00	0,00
niezamieszkała	4,09	0,29	0,00	0,00	0,00	0,00	0,00	0,00	0,00	0,00
<b>grudzień</b>	<b>70,7</b>	<b>30,07</b>	<b>5,43</b>	<b>2,2</b>	<b>0,00</b>	<b>0,00</b>	<b>0,00</b>	<b>0,00</b>	<b>0,00</b>	<b>0,00</b>

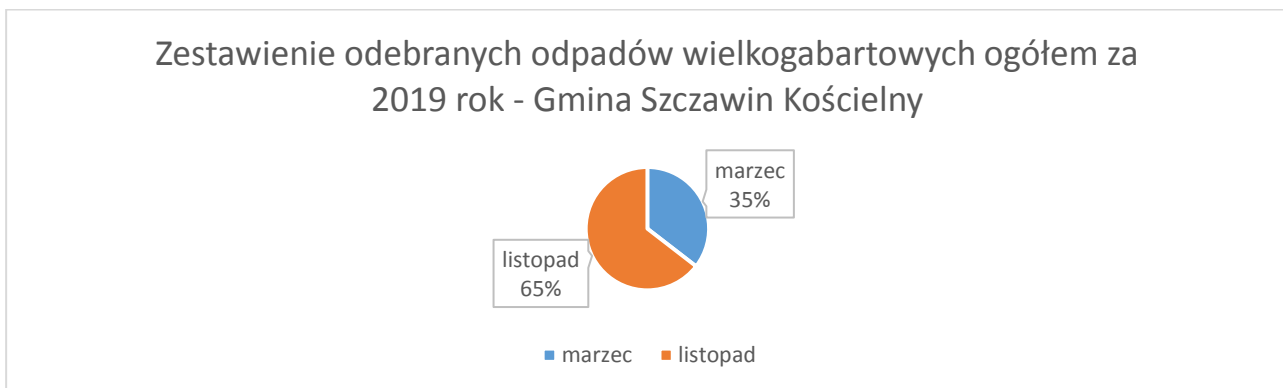
Wykres Nr 10 - Zestawienie odebranych w 2019 r. odpadów komunalnych z terenu Gminy Staroźreby.



Tab. Nr 26 - Zestawienie odebranych w 2019 r. odpadów komunalnych z terenu Gminy Szczawin Kościelny

Rodzaj nieruchomości	Niesegregowane (zmieszane) odpady komunalne	Odpady segregowane	Odpady BIO	Odpady z betonu oraz gruz betonowy z rozbiórek i remontów	Odpady wielkogabarytowe	Urządzenia zawierające freony	Zużyte urządzenia elektryczne i elektroniczne *200135 i 200136, 200134	Zużyte opony	Leki inne niż wymienione w 200131	Pozostałości zawierające pozostałości substancji niebezpiecznych
<b>styczeń 2019 r.</b>										
zamieszkała	40,952	11,440	0,020	0,00	0,00	0,00	0,00	0,00	0,00	0,00
niezamieszkała	2,188	0,160	0,00	0,00	0,00	0,00	0,00	0,00	0,00	0,00
<b>styczeń</b>	<b>43,140</b>	<b>11,600</b>	<b>0,020</b>	<b>0,00</b>	<b>0,00</b>	<b>0,00</b>	<b>0,00</b>	<b>0,00</b>	<b>0,00</b>	<b>0,00</b>
<b>luty 2019 r.</b>										
zamieszkała	43,435	8,160	0,140	0,00	0,00	0,00	0,00	0,00	0,00	0,00
niezamieszkała	1,265	0,220	0,000	0,00	0,00	0,00	0,00	0,00	0,00	0,00
<b>luty</b>	<b>44,700</b>	<b>8,380</b>	<b>0,140</b>	<b>0,00</b>	<b>0,00</b>	<b>0,00</b>	<b>0,00</b>	<b>0,00</b>	<b>0,00</b>	<b>0,00</b>
<b>marzec 2019 r.</b>										
zamieszkała	27,51	10,50	0,24	0,48	6,30	0,12	0,64	0,32	0,02	0,00
niezamieszkała	2,73	0,40	0,00	0,00	0,00	0,00	0,00	0,00	0,00	0,00
<b>marzec</b>	<b>30,24</b>	<b>10,90</b>	<b>0,24</b>	<b>0,48</b>	<b>6,30</b>	<b>0,12</b>	<b>0,64</b>	<b>0,32</b>	<b>0,02</b>	<b>0,00</b>
<b>kwiecień 2019 r.</b>										
zamieszkała	37,92	12,74	0,54	0,00	0,00	0,00	0,00	0,00	0,00	0,00
niezamieszkała	4,12	0,16	0,00	0,00	0,00	0,00	0,00	0,00	0,00	0,00
<b>kwiecień</b>	<b>42,04</b>	<b>12,90</b>	<b>0,54</b>	<b>0,00</b>	<b>0,00</b>	<b>0,00</b>	<b>0,00</b>	<b>0,00</b>	<b>0,00</b>	<b>0,00</b>
<b>maj 2019 r.</b>										
zamieszkała	43,92	13,20	0,62	0,00	0,00	0,00	0,00	0,00	0,00	0,00
niezamieszkała	1,35	0,22	0,00	0,00	0,00	0,00	0,00	0,00	0,00	0,00
<b>maj</b>	<b>45,26</b>	<b>13,42</b>	<b>0,62</b>	<b>0,00</b>	<b>0,00</b>	<b>0,00</b>	<b>0,00</b>	<b>0,00</b>	<b>0,00</b>	<b>0,00</b>
<b>czerwiec 2019 r.</b>										
zamieszkała	31,61	13,64	0,86	0,00	0,00	0,00	0,00	0,00	0,00	0,00
niezamieszkała	3,47	0,42	0,00	0,00	0,00	0,00	0,00	0,00	0,00	0,00
<b>czerwiec</b>	<b>35,08</b>	<b>14,06</b>	<b>0,86</b>	<b>0,00</b>	<b>0,00</b>	<b>0,00</b>	<b>0,00</b>	<b>0,00</b>	<b>0,00</b>	<b>0,00</b>
<b>lipiec 2019 r.</b>										
zamieszkała	0,00	0,00	0,00	0,00	0,00	0,00	0,00	0,00	0,00	0,00
niezamieszkała	0,00	0,00	0,00	0,00	0,00	0,00	0,00	0,00	0,00	0,00
<b>lipiec</b>	<b>0,00</b>	<b>0,00</b>	<b>0,00</b>	<b>0,00</b>	<b>0,00</b>	<b>0,00</b>	<b>0,00</b>	<b>0,00</b>	<b>0,00</b>	<b>0,00</b>
<b>sierpień 2019 r.</b>										
zamieszkała	33,41	22,97	0,00	0,00	0,00	0,00	0,00	0,00	0,00	0,00
niezamieszkała	2,09	0,05	0,00	0,00	0,00	0,00	0,00	0,00	0,00	0,00
<b>sierpień</b>	<b>35,50</b>	<b>23,02</b>	<b>0,00</b>	<b>0,00</b>	<b>0,00</b>	<b>0,00</b>	<b>0,00</b>	<b>0,00</b>	<b>0,00</b>	<b>0,00</b>
<b>wrzesień 2019 r.</b>										
zamieszkała	17,10	6,26	0,00	0,00	0,00	0,00	0,00	0,00	0,00	0,00
niezamieszkała	0,88	0,30	0,00	0,00	0,00	0,00	0,00	0,00	0,00	0,00
<b>wrzesień</b>	<b>17,98</b>	<b>6,56</b>	<b>0,00</b>	<b>0,00</b>	<b>0,00</b>	<b>0,00</b>	<b>0,00</b>	<b>0,00</b>	<b>0,00</b>	<b>0,00</b>
<b>październik 2019 r.</b>										
zamieszkała	41,52	11,18	0,00	0,00	0,00	0,00	0,00	0,00	0,00	0,00
niezamieszkała	2,18	0,26	0,00	0,00	0,00	0,00	0,00	0,00	0,00	0,00
<b>październik</b>	<b>43,70</b>	<b>11,44</b>	<b>0,00</b>	<b>0,00</b>	<b>0,00</b>	<b>0,00</b>	<b>0,00</b>	<b>0,00</b>	<b>0,00</b>	<b>0,00</b>
<b>listopad 2019 r.</b>										
zamieszkała	37,82	11,62	0,00	0,32	11,46	0,00	1,64	0,00	0,00	0,00
niezamieszkała	2,76	0,08	0,00	0,00	0,00	0,00	0,00	0,00	0,00	0,00
<b>listopad</b>	<b>40,58</b>	<b>11,7</b>	<b>0,00</b>	<b>0,32</b>	<b>11,46</b>	<b>0,00</b>	<b>1,64</b>	<b>0,00</b>	<b>0,00</b>	<b>0,00</b>
<b>grudzień 2019 r.</b>										
zamieszkała	36,27	9,64	0,00	0,00	0,00	0,00	0,00	0,88	0,00	0,00
niezamieszkała	4,23	0,22	0,00	0,00	0,00	0,00	0,00	0,00	0,00	0,00
<b>grudzień</b>	<b>40,5</b>	<b>9,86</b>	<b>0,00</b>	<b>0,00</b>	<b>0,00</b>	<b>0,00</b>	<b>0,00</b>	<b>0,88</b>	<b>0,00</b>	<b>0,00</b>

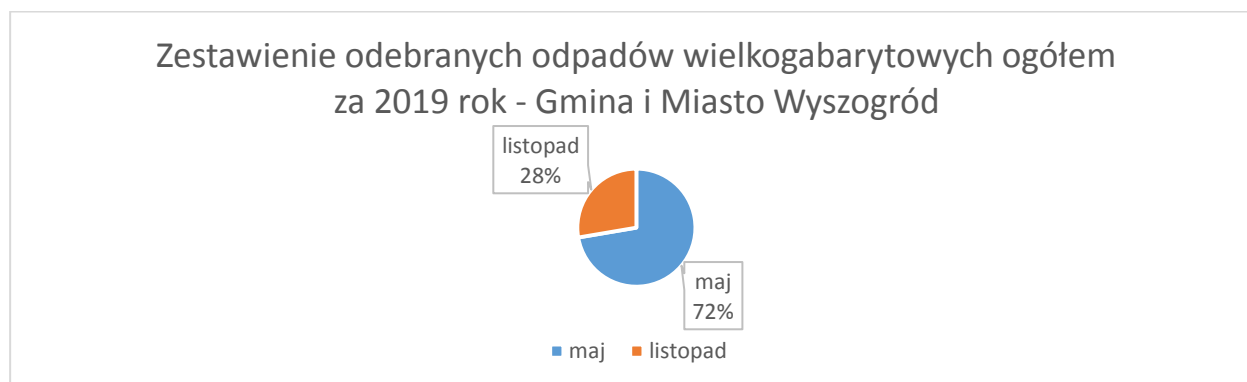
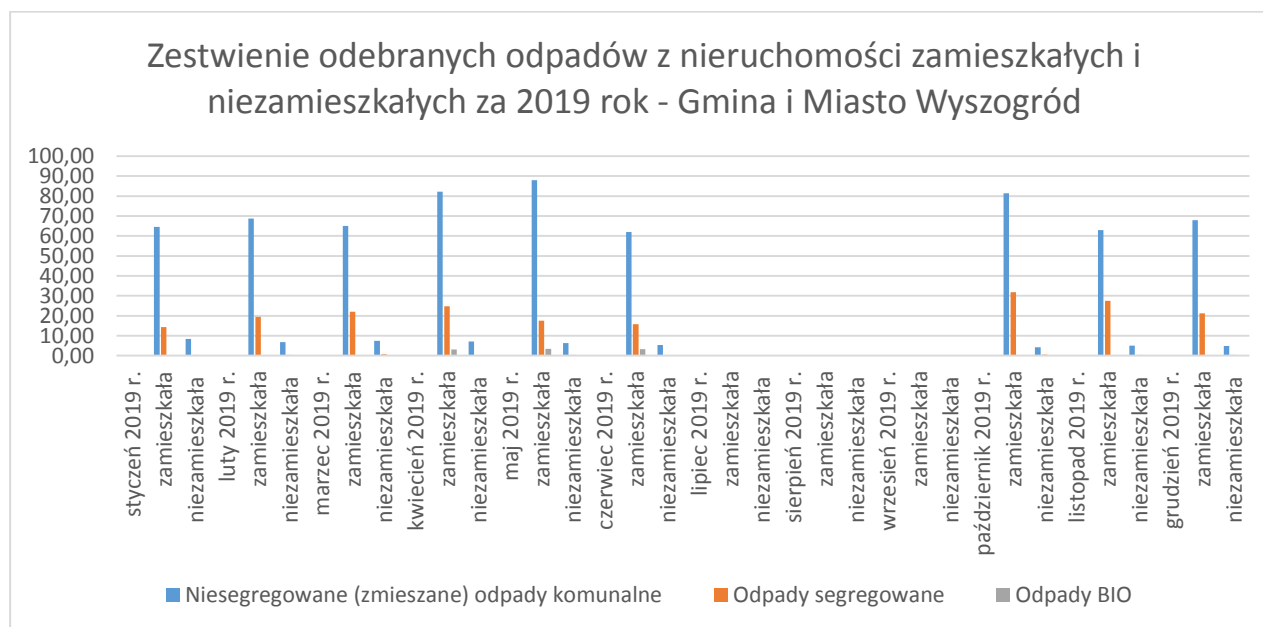
Wykres Nr 11 - Zestawienie odebranych w 2019 r. odpadów komunalnych z terenu Gminy Szczawin Kościelny.



Tab. Nr 27 - Zestawienie odebranych w 2019 r. odpadów komunalnych z terenu Gminy i Miasta Wyszogród.

Rodzaj nieruchomości	Niesegregowane (zmieszane) odpady komunalne	Odpady segregowane	Odpady BIO	Odpady z betonu oraz gruz betonowy z rozbiórek i remontów	Odpady wielkogabarytowe	Urządzenia zawierające freony	Zużyte urządzenia elektryczne i elektroniczne *200135 i 200136, 200134	Zużyte opony	Leki inne niż wymienione w 200131	Pozostałości zawierające pozostałości substancji niebezpiecznych
<b>styczeń 2019 r.</b>										
zamieszkała	64,54	14,34	0,00	0,00	0,00	0,00	0,00	0,00	0,00	0,00
niezamieszkała	8,32	0,33	0,00	0,00	0,00	0,00	0,00	0,00	0,00	0,00
<b>styczeń</b>	<b>72,86</b>	<b>14,67</b>	<b>0,00</b>	<b>0,00</b>	<b>0,00</b>	<b>0,00</b>	<b>0,00</b>	<b>0,00</b>	<b>0,00</b>	<b>0,00</b>
<b>luty 2019 r.</b>										
zamieszkała	68,78	19,38	0,00	0,00	0,00	0,00	0,00	0,00	0,00	0,00
niezamieszkała	6,86	0,35	0,00	0,00	0,00	0,00	0,00	0,00	0,00	0,00
<b>luty</b>	<b>75,64</b>	<b>19,73</b>	<b>0,00</b>	<b>0,00</b>	<b>0,00</b>	<b>0,00</b>	<b>0,00</b>	<b>0,00</b>	<b>0,00</b>	<b>0,00</b>
<b>marzec 2019 r.</b>										
zamieszkała	64,94	22,10	0,00	0,00	0,00	0,00	0,00	0,00	0,00	0,00
niezamieszkała	7,40	0,76	0,00	0,00	0,00	0,00	0,00	0,00	0,00	0,00
<b>marzec</b>	<b>72,34</b>	<b>22,86</b>	<b>0,00</b>	<b>0,00</b>	<b>0,00</b>	<b>0,00</b>	<b>0,00</b>	<b>0,00</b>	<b>0,00</b>	<b>0,00</b>
<b>kwiecień 2019 r.</b>										
zamieszkała	82,12	24,78	3,10	0,00	0,00	0,00	0,00	0,00	0,00	0,00
niezamieszkała	7,16	0,20	0,00	0,00	0,00	0,00	0,00	0,00	0,00	0,00
<b>kwiecień</b>	<b>89,28</b>	<b>24,98</b>	<b>3,10</b>	<b>0,00</b>	<b>0,00</b>	<b>0,00</b>	<b>0,00</b>	<b>0,00</b>	<b>0,00</b>	<b>0,00</b>
<b>maj 2019 r.</b>										
zamieszkała	88,02	17,55	3,48	0,00	0,00	0,00	1,45	1,60	0,00	0,00
niezamieszkała	6,30	0,36	0,00	0,00	0,00	0,00	0,00	0,00	0,00	0,00
<b>maj</b>	<b>94,32</b>	<b>17,91</b>	<b>3,48</b>	<b>0,00</b>	<b>0,00</b>	<b>0,00</b>	<b>1,45</b>	<b>1,60</b>	<b>0,00</b>	<b>0,00</b>
<b>czerwiec 2019 r.</b>										
zamieszkała	62,00	15,78	3,24	0,00	0,00	0,00	0,00	0,00	0,00	0,00
niezamieszkała	5,36	0,25	0,00	0,00	0,00	0,00	0,00	0,00	0,00	0,00
<b>czerwiec</b>	<b>67,36</b>	<b>16,03</b>	<b>3,24</b>	<b>0,00</b>	<b>0,00</b>	<b>0,00</b>	<b>0,00</b>	<b>0,00</b>	<b>0,00</b>	<b>0,00</b>
<b>lipiec 2019 r.</b>										
zamieszkała	0,00	0,00	0,00	0,00	0,00	0,00	0,00	0,00	0,00	0,00
niezamieszkała	0,00	0,00	0,00	0,00	0,00	0,00	0,00	0,00	0,00	0,00
<b>lipiec</b>	<b>0,00</b>	<b>0,00</b>	<b>0,00</b>	<b>0,00</b>	<b>0,00</b>	<b>0,00</b>	<b>0,00</b>	<b>0,00</b>	<b>0,00</b>	<b>0,00</b>
<b>sierpień 2019 r.</b>										
zamieszkała	0,00	0,00	0,00	0,00	0,00	0,00	0,00	0,00	0,00	0,00
niezamieszkała	0,00	0,00	0,00	0,00	0,00	0,00	0,00	0,00	0,00	0,00
<b>sierpień</b>	<b>0,00</b>	<b>0,00</b>	<b>0,00</b>	<b>0,00</b>	<b>0,00</b>	<b>0,00</b>	<b>0,00</b>	<b>0,00</b>	<b>0,00</b>	<b>0,00</b>
<b>wrzesień 2019 r.</b>										
zamieszkała	0,00	0,00	0,00	0,00	0,00	0,00	0,00	0,00	0,00	0,00
niezamieszkała	0,00	0,00	0,00	0,00	0,00	0,00	0,00	0,00	0,00	0,00
<b>wrzesień</b>	<b>0,00</b>	<b>0,00</b>	<b>0,00</b>	<b>0,00</b>	<b>0,00</b>	<b>0,00</b>	<b>0,00</b>	<b>0,00</b>	<b>0,00</b>	<b>0,00</b>
<b>październik 2019 r.</b>										
zamieszkała	81,45	31,79	0,00	0,00	0,00	0,00	0,00	0,00	0,00	0,00
niezamieszkała	4,25	0,49	0,00	0,00	0,00	0,00	0,00	0,00	0,00	0,00
<b>październik</b>	<b>85,70</b>	<b>32,28</b>	<b>0,00</b>	<b>0,00</b>	<b>0,00</b>	<b>0,00</b>	<b>0,00</b>	<b>0,00</b>	<b>0,00</b>	<b>0,00</b>
<b>listopad 2019 r.</b>										
zamieszkała	63,004	27,52	0,00	0,00	3,26	0,00	0,00	0,56	0,00	0,00
niezamieszkała	4,956	0,40	0,00	0,00	0,00	0,00	0,00	0,00	0,00	0,00
<b>listopad</b>	<b>67,96</b>	<b>27,92</b>	<b>0,00</b>	<b>0,00</b>	<b>3,26</b>	<b>0,00</b>	<b>0,00</b>	<b>0,56</b>	<b>0,00</b>	<b>0,00</b>
<b>grudzień 2019 r.</b>										
zamieszkała	67,844	21,2	0,00	0,00	0,00	0,00	0,00	0,00	0,00	0,00
niezamieszkała	4,936	0,36	0,00	0,00	0,00	0,00	0,00	0,00	0,00	0,00
<b>grudzień</b>	<b>72,78</b>	<b>21,56</b>	<b>0</b>	<b>0</b>	<b>0</b>	<b>0</b>	<b>0</b>	<b>0</b>	<b>0</b>	<b>0</b>

Wykres Nr 12 - Zestawienie odebranych w 2019 r. odpadów komunalnych z terenu Gminy i Miasta Wyszogród.



## 7.1.Zbiorcze zestawienie odpadów komunalnych odebranych w 2019 r. z terenu Gmin – Członków ZGRP.

Tab. Nr 28 – Zestawienie odebranych w 2019 r. odpadów komunalnych z terenu Gmin – Członków ZGRP.

Lp.	Fracja odpadu/kod odpadu	Gmina Bielsk	Gmina Brudzeń Duży	Gmina Czerwińsk nad Wisłą	Miasto i Gmina Gąbin	Gmina Gostynin	Gmina Łąck	Gmina Pacyna	Gmina Słupno	Gmina Stara Biała	Gmina Staroźreby	Gmina Szczawin Kościelny	Gmina i Miasto Wyszogród
1	Nieselegrowane (zmieszane) odpady komunalne\pozostałości z sortowania (kod odpadu: 20 03 01)	1313,60	953,06	712,02	1663,10	1421,22	893,96	381,22	1548,56	2028,80	735,04	418,72	698,24
2	Odpady segregowane o kodach: 20 01 99, 20 01 39, 20 01 02, 20 01 01, 15 01 07, 15 01 06, 15 01 05, 15 01 02, 15 01 01	294,02	236,14	197,54	428,85	431,00	275,52	103,23	500,82	551,10	253,17	133,84	197,94
3	Odpady ulegające biodegradacji (kod odpadu: 20 02 01)	50,20	53,34	1,06	125,92	31,68	145,12	0,00	388,09	261,07	42,01	2,42	9,82
4	Odpady remontowo-budowlane (kod odpadu: 17 01 07, 17 09 04)	4,00	6,92	0,00	2,84	4,06	8,08	1,72	16,85	28,59	3,40	0,80	0,00
5	Odpady wielkogabarytowe (kod odpadu: 20 03 07)	7,66	11,80	7,18	23,55	59,32	41,00	6,50	23,64	29,66	6,54	17,76	11,78
6	Urządzenia zawierające freony (kod odpadu: 20 01 23*)	0,74	0,92	0,00	0,00	2,18	0,00	0,00	0,00	0,00	0,00	0,12	0,00
7	Zużyte urządzenia elektryczne i elektroniczne (kod odpadu: 20 01 35* i 20 01 36)	3,44	1,23	1,54	3,16	4,46	4,84	2,56	5,04	4,75	1,99	2,28	1,45
8	Zużyte opony (kod odpadu: 16 01 03)	0,67	1,60	0,46	2,38	6,50	5,39	1,24	1,92	2,64	0,73	1,20	2,16
9	Leki inne niż wymienione w 20 01 31 (kod odpadu: 20 01 32)	0,01	0,07	0,00	0,00	0,12	0,00	0,02	0,02	0,02	0,01	0,02	0,00
10	Opakowania zawierające pozostałości po substancji niebezpiecznych lub nimi zanieczyszczone (kod odpadu: 15 01 10*)	0,00	0,07	0,00	0,00	0,04	0,00	0,00	0,16	0,00	0,02	0,00	0,00
11	Baterie i akumulatory inne niż wymienione w 20 01 33 (kod odpadu: 20 01 34)	0,01	0,03	0,00	0,00	0,04	0,00	0,00	0,00	0,00	0,00	0,00	0,00
	łącznie:	1674,35	1265,18	919,80	2249,80	1960,63	1373,91	496,49	2485,10	2906,63	1042,91	577,16	921,39



**8. Ilości zmieszanych odpadów komunalnych, odpadów zielonych odbieranych z terenu gminy oraz powstających z przetwarzania odpadów komunalnych pozostałości z sortowania i pozostałości z mechaniczno – biologicznego przetwarzania odpadów komunalnych przeznaczonych do składowania.**

*Tab. Nr 29 – zestawienie zmieszanych odpadów komunalnych, odpadów zielonych odbieranych z terenu gminy oraz powstających z przetwarzania odpadów komunalnych pozostałości z sortowania i pozostałości z mechaniczno – biologicznego przetwarzania odpadów komunalnych przeznaczonych do składowania za I półrocze 2019 r.*

Lp.	Rodzaj frakcji	Bielsk	Brudzeń Duży	Czerwińsk nad Wisłą	Gąbin	Gostynin	Łąck	Pacyna	Słupno	Stara Biała	Staroźreby	Szczawin Kościelny	Wyszogród
1.	Zmieszane odpady komunalne	742,20	536,26	424,20	820,26	721,88	421,38	180,56	817,62	1157,52	529,58	240,46	462,82
2.	Odpady zielone	29,8	16,94	1,06	79,66	10,14	63,34	0	182,86	122,30	22,80	2,42	9,82
3.	Pozostałości z sortowania przeznaczone do składowania	0	0	2,63	7,88	35,005	3,76	1,408	0	0	0	21,692	0
4.	Pozostałości z mechaniczno-biologicznego przetwarzania odpadów komunalnych przeznaczonych do składowania	312,46	225,76	181,46	327,37	272,864	178,61	86,326	344,22	487,32	85,66	90,269	53,579

## **9. Podsumowanie**

Roczna analiza stanu gospodarki odpadami za okres od 01.01.2019 r. do 31.12.2019 r. na terenie Związku Gmin Regionu Płockiego obejmująca Gminy: Bielsk, Brudzeń Duży, Czerwińsk nad Wisłą, Gminę Gostynin, Gąbin, Łąck, Pacyna Słupno, Stara Biała, Staroźreby, Szczawin Kościelny, miasto Wyszogród została sporządzona w celu weryfikacji możliwości technicznych i organizacyjnych ZGRP w zakresie gospodarowania odpadami komunalnymi.